



Rätikon Höhenweg

Typ: **Rundtour**
Etappen: **7**
Länge: **51.55 km**
Zeitraum: .. - ..

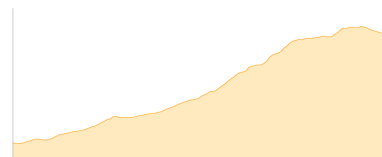
Gehzeit: **30:16 Stunden**
Aufstieg: **4416 Hm**
Abstieg: **4413 Hm**

Etappe 1

Partnun - Tilisunahütte

Wandern - 508 Hm Aufstieg - 65 Hm Abstieg - **02:25** Stunden Gehzeit - 4.42 km Strecke

Partnunstafel 1763m - Tilisunahütte 2211m



Etappe 2

Tilisunahütte - Lindauer Hütte

Wandern - 266 Hm Aufstieg - 733 Hm Abstieg - **02:55** Stunden Gehzeit - 4.75 km Strecke

Tilisunahütte 2211m - Lindauer Hütte 1744m

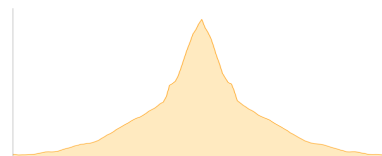


Etappe 3

Lindauer Hütte - Drusenfluh - Lindauer Hütte

Wandern - 1088 Hm Aufstieg - 1088 Hm Abstieg - **06:40** Stunden Gehzeit - 7.14 km Strecke

Lindauer Hütte 1744m - Drusenfluh 2827m - Lindauer Hütte 1744m

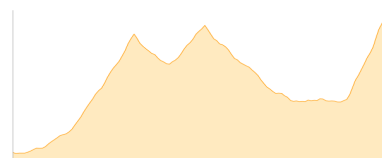


Etappe 4

Lindauer Hütte - Totalphütte

Wandern - 1176 Hm Aufstieg - 535 Hm Abstieg - **06:20** Stunden Gehzeit - 10.57 km Strecke

Lindauer Hütte 1744m - Totalphütte 2385m



Etappe 5

Totalphütte - Schesaplanahütte

Wandern - 484 Hm Aufstieg - 957 Hm Abstieg - **04:10** Stunden Gehzeit - 5.13 km Strecke

Totalphütte 2385m - Schesaplanahütte 1908m



Etappe 6

Schesaplanahütte - Carschinahütte

Wandern - 847 Hm Aufstieg - 523 Hm Abstieg - **06:05** Stunden Gehzeit - 15.61 km Strecke

Schesaplanahütte 1908m - Carschinahütte 2236m





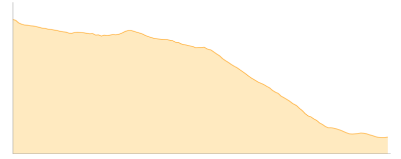
Rätikon Höhenweg

Etappe 7

Carschinhütte - Partnun

Wandern - 47 Hm Aufstieg - 512 Hm Abstieg - **01:40** Stunden Gehzeit - 3.93 km Strecke

Carschinhütte 2236m - Partnunstafel 1763m





Rätikon Höhenweg

Mögliche Unterkünfte

Tilisunahütte 2211 m, ÖAV, Dusche: ja, mobil: +43 664 1472 896, Schlafplätze: 122

Lindauer Hütte 1744 m, DAV, Dusche: ja, mobil: +43 664 5033456, Schlafplätze: 163

Totalhütte 2385 m, ÖAV, Dusche: ja, mobil: +43 664 2400260, Schlafplätze: 85

Schesaplanahütte 1908 m, SAC, Dusche: ja, Tel: +41 81 3251163, Schlafplätze: 85

Carschinahütte 2236 m, SAC, Dusche: nein, Tel: +41 79 418 22 80, mobil: 076 311 18 70, Schlafplätze: 85