



Oberstdorf - Meran

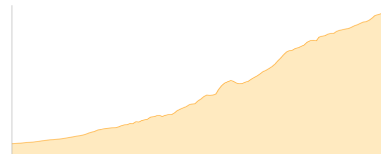
Typ:	Strecke	Gehzeit:	45:35 Stunden
Etappen:	7	Aufstieg:	7845 Hm
Länge:	104.63 km	Abstieg:	8544 Hm
Zeitraum:	21.08.2014 - 31.08.2014		

Etappe 1 21.08.2014 Donnerstag

Spielmannsau - Kemptner Hütte

Wandern **T2** - 934 Hm Aufstieg - 63 Hm Abstieg - **02:30** Stunden Gehzeit - 5.5 km Strecke

Spielmannsau 986m - Kemptner Hütte 1845m



Etappe 2 22.08.2014 Freitag

Kemptner Hütte - Mädelejoch - Untere Roßgumpenalpe- Memminger Hütte

Wandern **T2** - 1320 Hm Aufstieg - 920 Hm Abstieg - **06:30** Stunden Gehzeit - 10 km Strecke

Kemptner Hütte 1845m - Mädelejoch 1974m - Untere Roßgumpenalpe 1357m - Cafe UTA 1245m - Pension Holzgauerhof 1099m - Bach 1070m - Materialseilbahn Memminger Hütte 1443m - Memminger Hütte 2242m



Etappe 3 23.08.2014 Samstag

Memminger Hütte - Seescharte - Zams - Galfunhütte

Wandern **T3** - 370 Hm Aufstieg - 2447 Hm Abstieg - **08:20** Stunden Gehzeit - 15 km Strecke

Memminger Hütte 2242m - Seescharte 2599m - Oberlochalm 1809m - Zams 765m - Krahberg 2208m - Gogles Alm 2017m - Galfunhütte 1961m

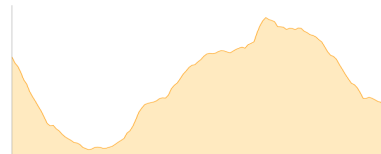


Etappe 4 24.08.2014 Sonntag

Galfunhütte - Aifneralm - Falkaunsalpe - Pension Wiesenhof

Wandern **T2** - 990 Hm Aufstieg - 1346 Hm Abstieg - **07:20** Stunden Gehzeit - 17.96 km Strecke

Galfunhütte 1961m - Piller 1346m - Aifneralm 1980m - Falkaunsalpe 1962m - Wiesenhof (Kaunertal) 1607m

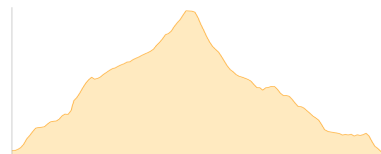


Etappe 5 29.08.2014 Freitag

Talhütte Zwieselstein - Timmelsjoch - Gasthof Hochfirst - Moos

Wandern **T2** - 1143 Hm Aufstieg - 1167 Hm Abstieg - **07:25** Stunden Gehzeit - 16.78 km Strecke

Zwieselstein 1472m - Timmelsjoch 2474m - Gasthof Hochfirst 1800m - Gasthof Rabenstein 1419m



Etappe 6 30.08.2014 Samstag

Rabenstein - Moos - Pfandleralm - Hinteregg Alm

Wandern **T3** - 2120 Hm Aufstieg - 1588 Hm Abstieg - **08:00** Stunden Gehzeit - 27.1 km Strecke

Gasthof Rabenstein 1419m - Moos in Passeier 1086m - Stuls 1317m - St. Leonhard in Passeier 688m - Pfandler Alm 1350m - Hinteregg Alm 1974m





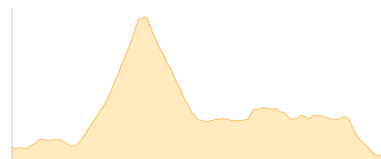
Oberstdorf - Meran

Etappe 7 31.08.2014 Sonntag

Hintereggalm - Missensteiner Joch - Meraner Hütte

Wandern **T2** - 968 Hm Aufstieg - 1013 Hm Abstieg - **05:30** Stunden Gehzeit - 12.3 km Strecke

Hinteregg Alm 1974m - Hirzer Hütte 1981m - Hirzer 2781m - Missensteiner Joch 2128m - Meraner Hütte 1960m





Oberstdorf - Meran

Mögliche Unterkünfte

Kemptner Hütte 1845 m, DAV, Dusche: k.A., Tel: +49 8322 700152, Schlafplätze: 285

Pension Holzgauerhof 1099 m, AV: k.A., Dusche: k.A., Tel: +43 5633 5250, Schlafplätze: -

Memminger Hütte 2242 m, DAV, Dusche: ja, Tel: keins, Schlafplätze: 149

Oberlochalm 1809 m, AV: k.A., Dusche: k.A., Schlafplätze: -

Galfunhütte 1961 m, privat, Dusche: ja, Tel: +43 664 6104347, mobil: +43 664 6104328, Schlafplätze: 26

Wiesenhof (Kaunertal) 1607 m, AV: k.A., Dusche: k.A., Schlafplätze: -

Zwieselstein 1472 m, DAV, Dusche: k.A., Schlafplätze: 27

Gasthof Hochfirst 1800 m, privat, Dusche: k.A., Tel: +39 0473 647040, Schlafplätze: 38

Gasthof Rabenstein 1419 m, AV: k.A., Dusche: k.A., Schlafplätze: -

Pfandler Alm 1350 m, AV: k.A., Dusche: k.A., Schlafplätze: -

Hinteregg Alm 1974 m, AV: k.A., Dusche: k.A., Schlafplätze: -

Hirzer Hütte 1981 m, AV: k.A., Dusche: k.A., Schlafplätze: -

Meraner Hütte 1960 m, AVS, Dusche: k.A., Tel: +39 0473 279405, mobil: +39 335 276153, Schlafplätze: 70