



Gefährtentour die Harte - 2016

Typ: **Rundtour**
Etappen: **5**
Länge: **57.18 km**
Zeitraum: .. - ..

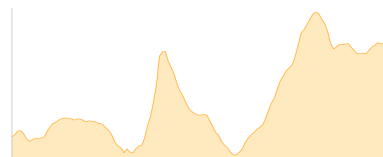
Gehzeit: **34:11 Stunden**
Aufstieg: **5000 Hm**
Abstieg: **4656 Hm**

Etappe 1

T1 GF Rachötz Chalet - Brogleshütte - Regensburger Hütte

Wandern - 1269 Hm Aufstieg - 877 Hm Abstieg - **08:15** Stunden Gehzeit - 10.12 km Strecke

Rachötz Chalet 2003m - Brogleshütte 2045m - Regensburger Hütte 2037m

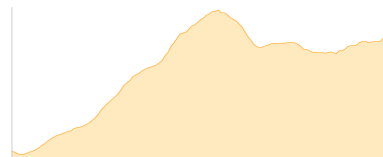


Etappe 2

T2 GF Regensburger Hütte - Puezhütte

Wandern - 700 Hm Aufstieg - 244 Hm Abstieg - **03:45** Stunden Gehzeit - 7.22 km Strecke

Regensburger Hütte 2037m - Puezhütte 2475m



Etappe 3

T3 GF Puezhütte - Grödner Joch - Pisciaduhütte - Rifugio Boè

Wandern - 1206 Hm Aufstieg - 829 Hm Abstieg - **07:25** Stunden Gehzeit - 13.57 km Strecke

Puezhütte 2475m - Grödner Joch 2121m - Pisciaduhütte 2585m - Rifugio Boe 2871m

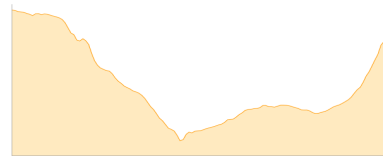


Etappe 4

T4 GF Rifugio Boè - Sellajochhaus - Toni-Demetz-Hütte

Wandern - 840 Hm Aufstieg - 999 Hm Abstieg - **06:05** Stunden Gehzeit - 10.43 km Strecke

Rifugio Boe 2871m - Sellajochhaus 2180m - Toni-Demetz-Hütte 2685m



Etappe 5

T5 GF Toni-Demetz-Hütte - Langkofelhütte - Plattkofelhütte - ... - Ristorante Mont Seuc

Wandern - 985 Hm Aufstieg - 1707 Hm Abstieg - **08:40** Stunden Gehzeit - 15.85 km Strecke

Toni-Demetz-Hütte 2685m - Langkofelhütte 2253m - Plattkofelhütte 2300m - Berggasthaus Zallinger 2032m - Tirlener 1740m - Mont Sëuc 2000m





Gefährtentour die Harte - 2016

Mögliche Unterkünfte

Rachötz Chalet 2003 m, AV: k.A., Dusche: k.A., Schlafplätze: -

Brogleshütte 2045 m, AV: k.A., Dusche: k.A., Schlafplätze: -

Regensburger Hütte 2037 m, CAI, Dusche: k.A., Tel: +39 0471 796307, Schlafplätze: -

Puezhütte 2475 m, CAI, Dusche: k.A., Tel: +39 0474 646427, Schlafplätze: 85

Pisciaduhütte 2585 m, CAI, Dusche: ja, Tel: +39 0471 836 292, mobil: +39 335 60 96 141, Schlafplätze: 100

Rifugio Boe 2871 m, SAT, Dusche: k.A., Schlafplätze: -

Sellajochhaus 2180 m, AV: k.A., Dusche: k.A., Schlafplätze: -

Toni-Demetz-Hütte 2685 m, CAI, Dusche: k.A., Tel: +39 0471 795 050, Schlafplätze: 27

Langkofelhütte 2253 m, CAI, Dusche: k.A., Tel: +39 0471 792323, mobil: +39 0335 6279567, Schlafplätze: -

Plattkofelhütte 2300 m, AV: k.A., Dusche: k.A., Schlafplätze: -

Berggasthaus Zallinger 2032 m, AV: k.A., Dusche: k.A., Schlafplätze: -

Tirler 1740 m, AV: k.A., Dusche: k.A., Schlafplätze: -