



# Von Oberstdorf ins Etschtal

Typ:	<b>Strecke</b>	Gehzeit:	<b>83:58 Stunden</b>
Etappen:	<b>12</b>	Aufstieg:	<b>11581 Hm</b>
Länge:	<b>167.54 km</b>	Abstieg:	<b>11904 Hm</b>
Zeitraum:	<b>.. - ..</b>		

## Etappe 1

### Tag 01: Fellhorn - Mindelheimer Hütte

Wandern - 890 Hm Aufstieg - 824 Hm Abstieg - **06:00** Stunden Gehzeit - 11.19 km Strecke

Fellhorn (Station) 1967m - Adlerhorst 1880m - Kanzelwand 2058m - Kühgundalpe 1744m - Mindelheimer Hütte 2013m

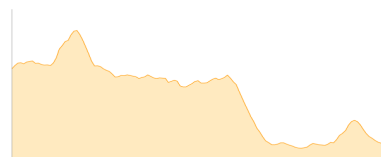


## Etappe 2

### Tag 02: Mindelheimer Hütte - Berghotel Körbersee

Wandern - 498 Hm Aufstieg - 862 Hm Abstieg - **04:50** Stunden Gehzeit - 11.57 km Strecke

Mindelheimer Hütte 2013m - Widdersteinhütte 2015m - Hochtannbergpass 1676m - Berghotel Körbersee 1661m



## Etappe 3

### Tag 03: Berghotel Körbersee - Göppinger Hütte

Wandern - 1250 Hm Aufstieg - 660 Hm Abstieg - **07:05** Stunden Gehzeit - 12.4 km Strecke

Berghotel Körbersee 1661m - Göppinger Hütte 2245m

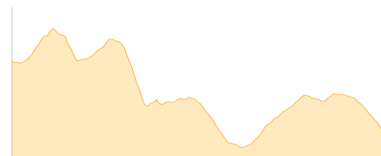


## Etappe 4

### Tag 04: Göppinger Hütte - Freiburger Hütte

Wandern - 662 Hm Aufstieg - 996 Hm Abstieg - **06:00** Stunden Gehzeit - 14.11 km Strecke

Göppinger Hütte 2245m - Formarinalpe 1873m - Freiburger Hütte 1931m

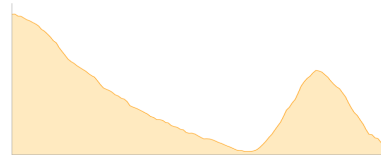


## Etappe 5

### Tag 05: Freiburger Hütte - Silbertal

Wandern - 665 Hm Aufstieg - 1695 Hm Abstieg - **07:20** Stunden Gehzeit - 13.87 km Strecke

Freiburger Hütte 1931m - Dalaas 869m

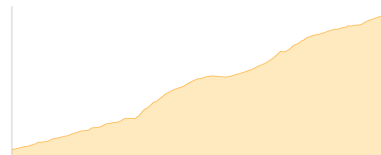


## Etappe 6

### Tag 06: Silbertal - Wormser Hütte

Wandern - 1466 Hm Aufstieg - 58 Hm Abstieg - **06:05** Stunden Gehzeit - 8.17 km Strecke

Innerkapell 1662m - Wormser Hütte 2305m





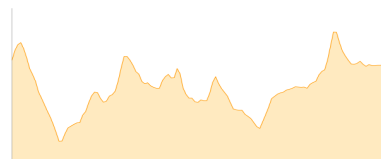
# Von Oberstdorf ins Etschtal

## Etappe 7

### Tag 07: Wormser Hütte - Neue Heilbronner Hütte

Wandern - 1129 Hm Aufstieg - 1139 Hm Abstieg - **08:45** Stunden Gehzeit - 20.44 km Strecke

Wormser Hütte 2305m - Kreuzjoch (Verwall) 2398m - Grasjochhütte 1945m - Neue Heilbronner Hütte 2308m

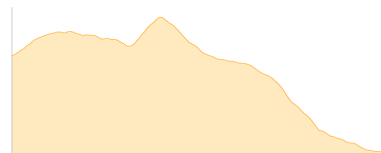


## Etappe 8

### Tag 08: Neue Heilbronner Hütte - Mathon

Wandern - 503 Hm Aufstieg - 1332 Hm Abstieg - **05:45** Stunden Gehzeit - 11.11 km Strecke

Neue Heilbronner Hütte 2308m - Friedrichshafener Hütte 2138m

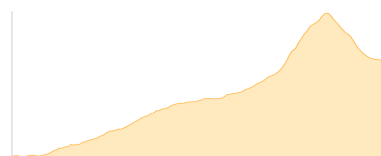


## Etappe 9

### Tag 09: Mathon - Heidelberger Hütte

Wandern - 1296 Hm Aufstieg - 484 Hm Abstieg - **07:05** Stunden Gehzeit - 14.26 km Strecke

Ischgl Wildpark 1466m - Lareinalpe 1860m - Ritzenjoch 2686m - Heidelberger Hütte 2264m

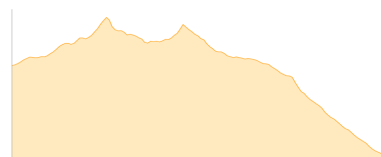


## Etappe 10

### Tag 10: Heidelberger Hütte - Scuol

Wandern - 868 Hm Aufstieg - 1895 Hm Abstieg - **09:00** Stunden Gehzeit - 18.5 km Strecke

Heidelberger Hütte 2264m - Scuol 1241m



## Etappe 11

### Tag 11: Scuol - Sesvennahütte

Wandern - 1442 Hm Aufstieg - 424 Hm Abstieg - **08:30** Stunden Gehzeit - 19.1 km Strecke

Scuol 1241m - Sur En 1147m - Sesvennahütte 2256m

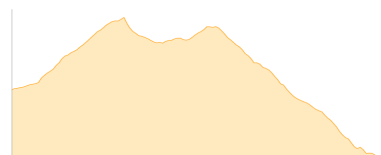


## Etappe 12

### Tag 12: Sesvennahütte - St Valentin

Wandern - 912 Hm Aufstieg - 1535 Hm Abstieg - **07:45** Stunden Gehzeit - 12.81 km Strecke

Sesvennahütte 2256m - Piz Rasass 2941m





# Von Oberstdorf ins Etschtal

## Mögliche Unterkünfte

Mindelheimer Hütte 2013 m, DAV, Dusche: nein, Tel: +49 8322 700153, Schlafplätze: 120

Widdersteinhütte 2015 m, privat, Dusche: k.A., Tel: +43 664 3912524, Schlafplätze: 25

Berghotel Körbersee 1661 m, AV: k.A., Dusche: k.A., Schlafplätze: -

Göppinger Hütte 2245 m, DAV, Dusche: nein, Tel: +43 5583 3540, mobil: +43 664 3146854, Schlafplätze: 65

Freiburger Hütte 1931 m, DAV, Dusche: ja, mobil: +43 664 1745042, Schlafplätze: 140

Wormser Hütte 2305 m, DAV, Dusche: ja, mobil: +43 664 1320325, Schlafplätze: 64

Neue Heilbronner Hütte 2308 m, DAV, Dusche: ja, Tel: +43 5446 2954, mobil: +43 664 4158672, Schlafplätze: 108

Friedrichshafener Hütte 2138 m, DAV, Dusche: nein, Tel: +43 676 7908056, Schlafplätze: 55

Heidelberger Hütte 2264 m, DAV, Dusche: ja, mobil: +43 664 4253070, Schlafplätze: 156

Sesvennahütte 2256 m, AVS, Dusche: k.A., Tel: +39 0473 830234, Schlafplätze: 78

## Persönliche Anmerkungen

xyz