



dolomiten weg 1

Typ:
Etappen: **12**
Länge: **119.73 km**
Zeitraum: .. - ..


Gehzeit: **65:16 Stunden**
Aufstieg: **8966 Hm**
Abstieg: **10097 Hm**

Etappe 1

Pragser Wildsee - Seekofelhütte

Wandern - 955 Hm Aufstieg - 108 Hm Abstieg - **04:00** Stunden Gehzeit - 5.09 km Strecke

Pragser Wildsee 1494m - Seekofelhütte 2327m



Etappe 2

Seekofelhütte - Lavarellahütte

Wandern - 698 Hm Aufstieg - 984 Hm Abstieg - **05:55** Stunden Gehzeit - 13.21 km Strecke

Seekofelhütte 2327m - Lavarellahütte 2042m

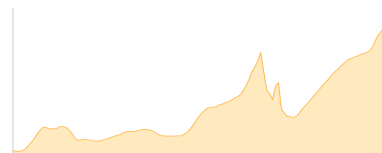


Etappe 3

Lavarellahütte - Rifugio Lagazuoi

Wandern - 1286 Hm Aufstieg - 624 Hm Abstieg - **07:10** Stunden Gehzeit - 12.76 km Strecke

Lavarellahütte 2042m - Rifugio Lagazuoi 2750m



Etappe 4

Lagazuoi - Rifugio Cinque Torri

Wandern - 421 Hm Aufstieg - 1041 Hm Abstieg - **04:25** Stunden Gehzeit - 7.46 km Strecke

Lagazuoi 2778m - Rifugio Cinque Torri 2137m

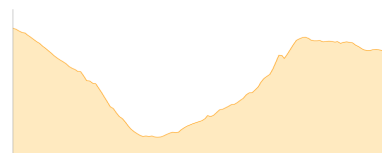


Etappe 5

Rifugio Cinque Torri - Rifugio Croda da Lago Gianni Palmieri

Wandern - 445 Hm Aufstieg - 536 Hm Abstieg - **03:20** Stunden Gehzeit - 6.25 km Strecke

Rifugio Cinque Torri 2137m - Rifugio Croda da Lago Gianni Palmieri 2046m

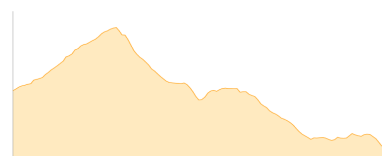


Etappe 6

Rifugio Croda da Lago Gianni Palmieri - Rifugio Passo Staulanza

Wandern - 445 Hm Aufstieg - 698 Hm Abstieg - **04:10** Stunden Gehzeit - 9.98 km Strecke

Rifugio Croda da Lago Gianni Palmieri 2046m - Rifugio Passo Staulanza 1766m





dolomiten weg 1

Etappe 7

Rifugio Passo Staulanza - Rifugio Sonino al Coldai - Rifugio A- Tissi

Wandern - 955 Hm Aufstieg - 490 Hm Abstieg - **05:35** Stunden Gehzeit - 11.08 km Strecke

Rifugio Passo Staulanza 1766m - Rifugio Sonino al Coldai 2132m - Rifugio Attilio Tissi 2262m



Etappe 8

Rifugio A- Tissi - Rifugio Mario Vazzoler - Rifugio Bruto Carestiato

Wandern - 932 Hm Aufstieg - 1363 Hm Abstieg - **07:45** Stunden Gehzeit - 15.02 km Strecke

Rifugio Attilio Tissi 2262m - Rifugio Mario Vazzoler 1714m - Rifugio Bruto Carestiato 1815m



Etappe 9

Rifugio Bruto Carestiato - Rifugio Passo Duran C- Tome - Rifugio Sommariva al Pramperet

Wandern - 713 Hm Aufstieg - 672 Hm Abstieg - **05:35** Stunden Gehzeit - 13.24 km Strecke

Rifugio Bruto Carestiato 1815m - Passo Duran 1605m - Rifugio Sommariva al Pramperet 1857m




Etappe 10

Rifugio Sommariva al Pramperet - Rifugio Pian de Fontana

Wandern - 581 Hm Aufstieg - 808 Hm Abstieg - **04:20** Stunden Gehzeit - 6.06 km Strecke

Rifugio Sommariva al Pramperet 1857m - Rifugio Pian de Fontana 1632m

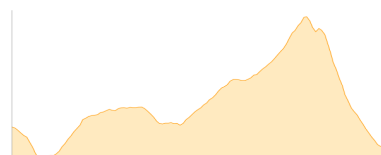


Etappe 11

Rifugio Pian de Fontana - Refugio- Alpini 1484m

Wandern - 1161 Hm Aufstieg - 1306 Hm Abstieg - **07:20** Stunden Gehzeit - 7.1 km Strecke

Rifugio Pian de Fontana 1632m - Rifugio 7° Alpini 1484m



Etappe 12

Refugio- Alpini 1484m - Belluno Bahnhof

Wandern - 374 Hm Aufstieg - 1467 Hm Abstieg - **05:45** Stunden Gehzeit - 12.47 km Strecke

Rifugio 7° Alpini 1484m - Belluno Bahnhof 394m





dolomiten weg 1

Mögliche Unterkünfte

Seekofelhütte 2327 m, AV: k.A., Dusche: k.A., Tel: +39 0436 4467, Schlafplätze: 42

Lavarellahütte 2042 m, AV: k.A., Dusche: k.A., Tel: +39 0474 501079, Schlafplätze: -

Rifugio Lagazuoi 2750 m, AV: k.A., Dusche: k.A., Tel: +39 0436 867303, mobil: +39 340 7195306, Schlafplätze: 74

Rifugio Cinque Torri 2137 m, AV: k.A., Dusche: k.A., Tel: +39 0436 2902, Schlafplätze: -

Rifugio Croda da Lago Gianni Palmieri 2046 m, AV: k.A., Dusche: k.A., Tel: +39 0436 862085, Schlafplätze: -

Rifugio Passo Staulanza 1766 m, AV: k.A., Dusche: k.A., Tel: +39 0437 788566, mobil: +39 3387900120, Schlafplätze: -

Rifugio Sonino al Coldai 2132 m, AV: k.A., Dusche: k.A., Tel: +39 0437 789160, Schlafplätze: -

Rifugio Attilio Tissi 2262 m, AV: k.A., Dusche: k.A., Tel: +39 0437 721644, Schlafplätze: -

Rifugio Mario Vazzoler 1714 m, AV: k.A., Dusche: k.A., Tel: +39 0437 660008, Schlafplätze: -

Rifugio Bruto Carestiato 1815 m, AV: k.A., Dusche: k.A., Schlafplätze: -

Rifugio Sommariva al Pramperet 1857 m, AV: k.A., Dusche: k.A., Schlafplätze: -

Rifugio Pian de Fontana 1632 m, AV: k.A., Dusche: k.A., Tel: +39 335 6096819, Schlafplätze: -

Rifugio 7° Alpini 1484 m, AV: k.A., Dusche: k.A., Schlafplätze: -