



# höhenweg 8

Typ: **Strecke**  
Etappen: **10**  
Länge: **135.1 km**  
Zeitraum: **.. - ..**

Gehzeit: **62:40 Stunden**  
Aufstieg: **7637 Hm**  
Abstieg: **9570 Hm**

## Etappe 1

### Kreuztal - Schlüterhütte

Wandern - 964 Hm Aufstieg - 658 Hm Abstieg - **06:35** Stunden Gehzeit - 15.06 km Strecke

Kreuztal 2033m - Schlüterhütte 2306m



## Etappe 2

### Schlüterhütte - Regensburger Hütte

Wandern - 648 Hm Aufstieg - 922 Hm Abstieg - **05:10** Stunden Gehzeit - 9.46 km Strecke

Schlüterhütte 2306m - Regensburger Hütte 2037m



## Etappe 3

### Regensburger Hütte - Schlernhaus

Wandern - 1485 Hm Aufstieg - 1064 Hm Abstieg - **10:20** Stunden Gehzeit - 24.13 km Strecke

Regensburger Hütte 2037m - Schlernhaus 2457m

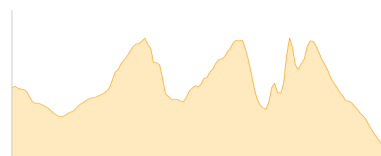


## Etappe 4

### Schlernhaus - Vajolet-Hütte

Wandern - 908 Hm Aufstieg - 1118 Hm Abstieg - **06:40** Stunden Gehzeit - 11.02 km Strecke

Schlernhaus 2457m - Vajolet-Hütte 2243m

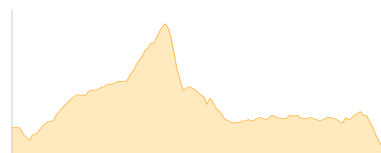


## Etappe 5

### Vajolet-Hütte - Paolina

Wandern - 716 Hm Aufstieg - 825 Hm Abstieg - **05:00** Stunden Gehzeit - 7.48 km Strecke

Vajolet-Hütte 2243m - Christomannos 2276m



## Etappe 6

### Christomannos - Rifugio Torre di Pisa

Wandern - 1316 Hm Aufstieg - 945 Hm Abstieg - **07:50** Stunden Gehzeit - 12.75 km Strecke

Christomannos 2276m - Rifugio Torre di Pisa 2671m





# höhenweg 8

## Etappe 7

### Rifugio Torre di Pisa - Hotel Jochgrimm

Wandern - 306 Hm Aufstieg - 961 Hm Abstieg - **04:30** Stunden Gehzeit - 11.18 km Strecke

Rifugio Torre di Pisa 2671m - Hotel Jochgrimm 1989m




## Etappe 8

### Hotel Jochgrimm - Truden

Wandern - 231 Hm Aufstieg - 1090 Hm Abstieg - **04:20** Stunden Gehzeit - 10.88 km Strecke

Hotel Jochgrimm 1989m - Truden 1127m

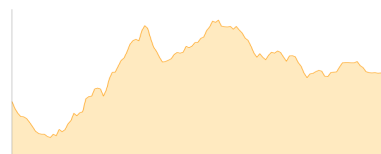


## Etappe 9

### Truden - Gfrill-Cauria - Rifugio Alpino

Wandern - 980 Hm Aufstieg - 908 Hm Abstieg - **08:30** Stunden Gehzeit - 23.12 km Strecke

Truden 1127m - Gfrill - Cauria 1328m - Rifugio Alpino 1195m



## Etappe 10

### Rifugio Alpino - Sauchhütte-Rif- Sauch - Maierhoferhof - Salurn Bahnhof

Wandern - 83 Hm Aufstieg - 1079 Hm Abstieg - **03:45** Stunden Gehzeit - 10.03 km Strecke

Rifugio Alpino 1195m - Sauchhütte - Rif. Sauch 946m - Maierhoferhof 684m - Salurn Bahnhof 214m





## höhenweg 8

### Mögliche Unterkünfte

Schlüterhütte 2306 m, CAI, Dusche: ja, Tel: +39 0472 840132, mobil: +39 337 2667694, Schlafplätze: 85

Regensburger Hütte 2037 m, CAI, Dusche: k.A., Tel: +39 0471 796307, Schlafplätze: -

Schlernhaus 2457 m, CAI, Dusche: k.A., Schlafplätze: -

Vajolet-Hütte 2243 m, SAT, Dusche: k.A., Schlafplätze: -

Rifugio Torre di Pisa 2671 m, AV: k.A., Dusche: k.A., Schlafplätze: -

Hotel Jochgrimm 1989 m, AV: k.A., Dusche: k.A., Tel: +390471887232, mobil: +390471887232, Schlafplätze: -

Rifugio Alpino 1195 m, AV: k.A., Dusche: k.A., Schlafplätze: -

Sauchhütte - Rif. Sauch 946 m, AV: k.A., Dusche: k.A., Schlafplätze: -

Maierhoferhof 684 m, AV: k.A., Dusche: k.A., Schlafplätze: -