



Rosengarten 3

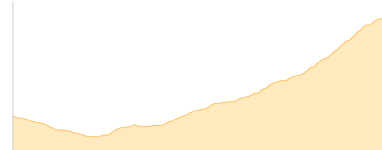
Typ: Gehzeit: **26:53 Stunden**
Etappen: **6** Aufstieg: **3999 Hm**
Länge: **44.16 km** Abstieg: **4000 Hm**
Zeitraum: **17.05.2016 - 17.05.2016**

Etappe 1 17.05.2016 Dienstag

Weisslahnbad - Tschafonhütte

Wandern - 682 Hm Aufstieg - 154 Hm Abstieg - **03:20** Stunden Gehzeit - 5.78 km Strecke

Weisslahnbad 1200m - Tschafonhütte 1722m



Etappe 2

Tschafonhütte - Sessel Schwaige - Schlernhaus

Wandern - 1242 Hm Aufstieg - 520 Hm Abstieg - **06:10** Stunden Gehzeit - 7.72 km Strecke

Tschafonhütte 1722m - Sesselschwaige 1933m - Schlernhaus 2457m

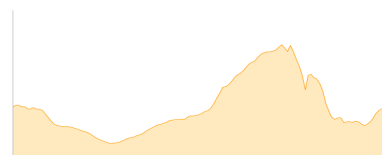


Etappe 3

Schlernhaus - Tierser Alpl

Wandern - 400 Hm Aufstieg - 398 Hm Abstieg - **02:50** Stunden Gehzeit - 5.31 km Strecke

Schlernhaus 2457m - Tierser Alpl 2440m

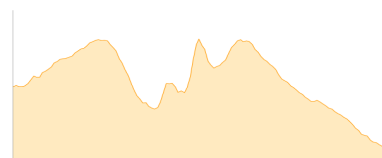


Etappe 4

Tierser Alpl - Grasleitenpasshütte - Vajolet-Hütte

Wandern - 561 Hm Aufstieg - 773 Hm Abstieg - **04:10** Stunden Gehzeit - 5.79 km Strecke

Tierser Alpl 2440m - Grasleitenpasshütte 2601m - Vajolet-Hütte 2243m

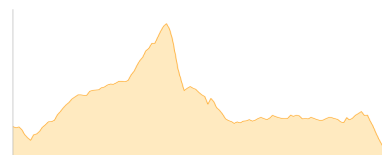


Etappe 5

Vajolet-Hütte - Paolina

Wandern - 716 Hm Aufstieg - 825 Hm Abstieg - **05:00** Stunden Gehzeit - 7.48 km Strecke

Vajolet-Hütte 2243m - Rifugio Paolina 2125m

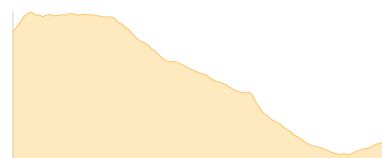


Etappe 6

Paolina - Weisslahnbad

Wandern - 398 Hm Aufstieg - 1330 Hm Abstieg - **05:30** Stunden Gehzeit - 12.07 km Strecke

Rifugio Paolina 2125m - Weisslahnbad 1200m





Rosengarten 3

Mögliche Unterkünfte

Tschafonhütte 1722 m, AV: k.A., Dusche: k.A., Schlafplätze: -

Schlernhaus 2457 m, CAI, Dusche: k.A., Schlafplätze: -

Tierser Alpl 2440 m, privat, Dusche: k.A., Schlafplätze: -

Grasleitenpasshütte 2601 m, AV: k.A., Dusche: k.A., Schlafplätze: -

Vajolet-Hütte 2243 m, SAT, Dusche: k.A., Schlafplätze: -

Rifugio Paolina 2125 m, AV: k.A., Dusche: k.A., Schlafplätze: -