



Lahnwanderweg von der Lahnquelle nach Buchenau

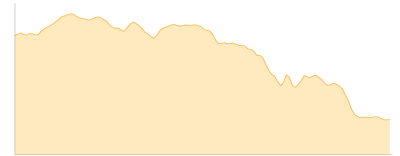
Typ:	Strecke	Gehzeit:	18:30 Stunden
Etappen:	4	Aufstieg:	1832 Hm
Länge:	63.31 km	Abstieg:	2213 Hm
Zeitraum:	26.05.2016 - 29.05.2016		

Etappe 1 26.05.2016 Donnerstag

Lahnquelle - Ilsequelle - Heiligenborn - Feudingen

Wandern **T1** - 245 Hm Aufstieg - 465 Hm Abstieg - **03:20** Stunden Gehzeit - 14.43 km Strecke

Lahnhof 614m - Ilsequelle 637m - Heiligenborn 633m - Feudingen 390m

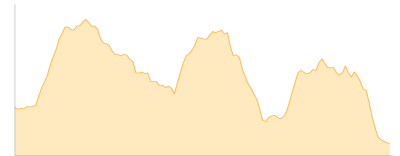


Etappe 2 27.05.2016 Freitag

Feudingen - Saßmannshausen - Schloß Wittgenstein - Bad Laasphe

Wandern **T1** - 532 Hm Aufstieg - 605 Hm Abstieg - **05:10** Stunden Gehzeit - 18.2 km Strecke

Feudingen 390m - Saßmannshausen 372m - Schloß Wittgenstein 467m - Bad Laasphe 319m

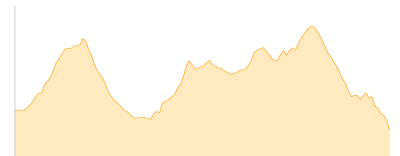


Etappe 3 28.05.2016 Samstag

Bad Laasphe - Seeblick - Biedenkopf

Wandern **T1** - 622 Hm Aufstieg - 675 Hm Abstieg - **05:35** Stunden Gehzeit - 17.75 km Strecke

Bad Laasphe 319m - Seeblick 307m - Biedenkopf 273m

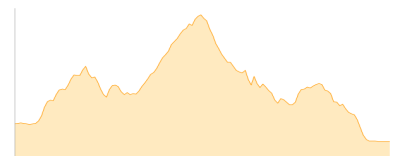


Etappe 4 29.05.2016 Sonntag

Biedenkopf - Buchenau Lahn

Wandern **T1** - 433 Hm Aufstieg - 468 Hm Abstieg - **04:25** Stunden Gehzeit - 12.92 km Strecke

Biedenkopf 273m - Buchenau Lahn 236m





Lahnwanderweg von der Lahnquelle nach Buchenau

Mögliche Unterkünfte

Persönliche Anmerkungen

Die Etappen 1 bis 4 des Lahnwanderwegs.

Anreise mit dem Auto nach Buchenau.

Weiterfahrt mit dem Zug nach Feudingen.

Taxi Transfer zur Lahnquelle.

Dann zu Fuß in 4 Tagen zurück zum Auto.