



Heimische Rundtour Pfronten Tannheim

Typ: **Rundtour**
Etappen: **6**
Länge: **39.68 km**
Zeitraum: .. - ..


Gehzeit: **23:43 Stunden**
Aufstieg: **3613 Hm**
Abstieg: **3357 Hm**

Etappe 1

Pfronten-Steinach - Ostlerhütte

Wandern - 949 Hm Aufstieg - 6 Hm Abstieg - **03:45** Stunden Gehzeit - 4.33 km Strecke

Pfronten-Steinach 850m - Ostlerhütte 1838m



Etappe 2

Ostlerhütte - Bad Kissinger Hütte

Wandern - 352 Hm Aufstieg - 378 Hm Abstieg - **02:20** Stunden Gehzeit - 3.12 km Strecke

Ostlerhütte 1838m - Bad Kissinger Hütte 1782m

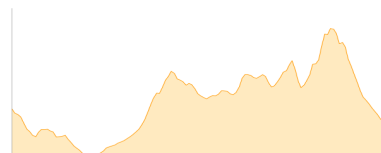


Etappe 3

Bad Kissinger Hütte - Tannheimer Hütte

Wandern - 763 Hm Aufstieg - 822 Hm Abstieg - **05:10** Stunden Gehzeit - 8.09 km Strecke

Bad Kissinger Hütte 1782m - Tannheimer Hütte 1760m




Etappe 4

Tannheimer Hütte - Krinnenalpe

Wandern - 443 Hm Aufstieg - 625 Hm Abstieg - **03:25** Stunden Gehzeit - 5.28 km Strecke

Tannheimer Hütte 1760m - Krinnenalpe 1538m

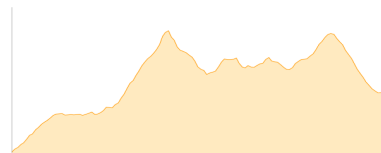


Etappe 5

Krinnenalpe - Landsberger Hütte

Wandern - 803 Hm Aufstieg - 556 Hm Abstieg - **05:00** Stunden Gehzeit - 9.41 km Strecke

Krinnenalpe 1538m - Landsberger Hütte 1810m



Etappe 6

Landsberger Hütte - Talstation Vogelhornbahn

Wandern - 303 Hm Aufstieg - 970 Hm Abstieg - **04:10** Stunden Gehzeit - 9.46 km Strecke

Landsberger Hütte 1810m - Talstation Neunerköpfe 1107m





Heimische Rundtour Pfronten Tannheim

Mögliche Unterkünfte

Ostlerhütte 1838 m, privat, Dusche: ja, Schlafplätze: 32

Bad Kissinger Hütte 1782 m, DAV, Dusche: ja, mobil: +43 676 3731166, Schlafplätze: 53

Tannheimer Hütte 1760 m, DAV, Dusche: k.A., mobil: +43 676 5451700, Schlafplätze: 22

Krinnenalpe 1538 m, AV: k.A., Dusche: k.A., Schlafplätze: -

Landsberger Hütte 1810 m, DAV, Dusche: ja, Schlafplätze: -