



Sextener Dolomiten 2016

Typ: **Rundtour**
Etappen: **7**
Länge: **51.79 km**
Zeitraum: **16.07.2016 - 22.07.2016**

Gehzeit: **31:12 Stunden**
Aufstieg: **4634 Hm**
Abstieg: **4636 Hm**

Etappe 1 16.07.2016 Samstag

Fischleinboden - Dreischusterhütte

Wandern - 861 Hm Aufstieg - 668 Hm Abstieg - **05:20** Stunden Gehzeit - 9.17 km Strecke

Fischleinboden 1454m - Innersell 2065m - Dreischusterhütte 1626m



Etappe 2 17.07.2016 Sonntag

Dreischusterhütte - Dreizinnenhütte

Wandern - 992 Hm Aufstieg - 240 Hm Abstieg - **04:45** Stunden Gehzeit - 7.87 km Strecke

Dreischusterhütte 1626m - Dreizinnenhütte 2405m



Etappe 3 18.07.2016 Montag

Dreizinnenhütte - Rifugio Fonda Savio

Wandern - 644 Hm Aufstieg - 687 Hm Abstieg - **04:50** Stunden Gehzeit - 10.44 km Strecke

Dreizinnenhütte 2405m - Langalm 2235m - Zinnenkuppen-Pass 2315m - Monte Campedelle 2346m - Rifugio Fonda-Savio 2367m



Etappe 4 19.07.2016 Dienstag

Rifugio Fonda Savio - Rifugio Fonda Savio

Wandern - 880 Hm Aufstieg - 880 Hm Abstieg - **05:20** Stunden Gehzeit - 5.24 km Strecke

Rifugio Fonda-Savio 2367m - Rifugio Fonda-Savio 2367m

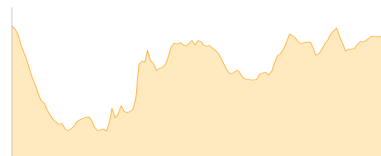


Etappe 5 20.07.2016 Mittwoch

Rifugio Fonda Savio - Rifugio Lavaredo

Wandern - 565 Hm Aufstieg - 581 Hm Abstieg - **03:50** Stunden Gehzeit - 6.19 km Strecke

Rifugio Fonda-Savio 2367m - Rifugio Lavaredo 2344m

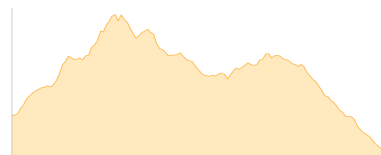


Etappe 6 21.07.2016 Donnerstag

Rifugio Lavaredo - Zsigmondy-Hütte

Wandern - 588 Hm Aufstieg - 723 Hm Abstieg - **04:15** Stunden Gehzeit - 6.98 km Strecke

Rifugio Lavaredo 2344m - Paternkofel 2744m - Büllelejoehütte 2528m - Zsigmondy-Hütte 2224m





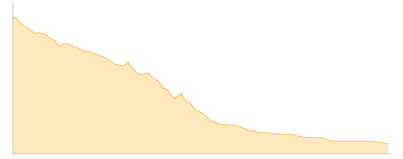
Sextener Dolomiten 2016

Etappe 7 22.07.2016 Freitag

Zsigmondy-Hütte - Fischleinboden

Wandern - 104 Hm Aufstieg - 857 Hm Abstieg - **02:50** Stunden Gehzeit - 5.9 km Strecke

Zsigmondy-Hütte 2224m - Talschlusshütte 1548m - Fischleinboden 1454m





Sextener Dolomiten 2016

Mögliche Unterkünfte

Dreischusterhütte 1626 m, AVS, Dusche: k.A., Tel: +39 0474 966610, Schlafplätze: 52

Dreizinnenhütte 2405 m, CAI, Dusche: ja, Tel: +39 0474 972002, Schlafplätze: -

Rifugio Fonda-Savio 2367 m, AV: k.A., Dusche: k.A., Schlafplätze: -

Rifugio Lavaredo 2344 m, AV: k.A., Dusche: k.A., Schlafplätze: -

Büllelejochhütte 2528 m, privat, Dusche: k.A., Schlafplätze: -

Zsigmondy-Hütte 2224 m, AV: k.A., Dusche: k.A., Tel: +39 0474 710358, Schlafplätze: 75

Talschlusshütte 1548 m, privat, Dusche: k.A., Schlafplätze: -

Persönliche Anmerkungen

Bea, Biba, Luis, Reinhold!