



Schobergruppe

Typ: **Rundtour**
Etappen: **5**
Länge: **43.56 km**
Zeitraum: .. - ..

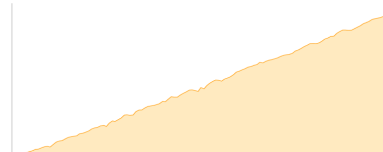
Gehzeit: **29:44 Stunden**
Aufstieg: **4550 Hm**
Abstieg: **4550 Hm**

Etappe 1

Unter-Lesach Parkplatz - Lesach-Riegel-Hütte

Wandern - 916 Hm Aufstieg - 83 Hm Abstieg - **04:05** Stunden Gehzeit - 6.92 km Strecke

Unterlesach 1304m - Lesach-Riegel-Hütte 2161m

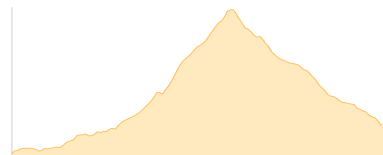


Etappe 2

Lesach-Riegel-Hütte - Elberfelder Hütte

Wandern - 1089 Hm Aufstieg - 895 Hm Abstieg - **06:50** Stunden Gehzeit - 11.3 km Strecke

Lesach-Riegel-Hütte 2161m - Elberfelder Hütte 2346m

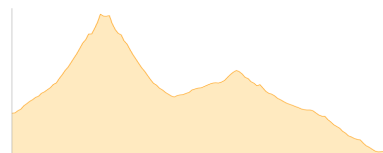


Etappe 3

Elberfelder Hütte - Roter Knopf - Lienzer Hütte

Hochalpin - 1232 Hm Aufstieg - 1584 Hm Abstieg - **08:40** Stunden Gehzeit - 10.89 km Strecke

Elberfelder Hütte 2346m - Roter Knopf 3281m - Lienzer Hütte 1977m

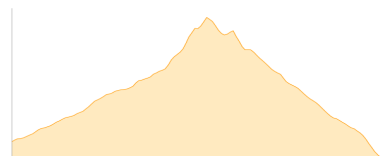


Etappe 4

Lienzer Hütte - Hochschober - Lesachhütte

Hochalpin - 1295 Hm Aufstieg - 1467 Hm Abstieg - **08:35** Stunden Gehzeit - 10.55 km Strecke

Lienzer Hütte 1977m - Hochschober 3240m - Lesachhütte 1818m



Etappe 5

Lesachhütte - Unter-Lesach Parkplatz

Wandern - 18 Hm Aufstieg - 521 Hm Abstieg - **01:35** Stunden Gehzeit - 3.9 km Strecke

Lesachhütte 1818m - Unterlesach 1304m





Schobergruppe

Mögliche Unterkünfte

Lesach-Riegel-Hütte 2161 m, AV: k.A., Dusche: k.A., Schlafplätze: -

Elberfelder Hütte 2346 m, DAV, Dusche: k.A., Tel: +43 4824 2545, mobil: +43 664 2444338, Schlafplätze: 52

Lienzer Hütte 1977 m, ÖAV, Dusche: k.A., Tel: +43 4852 69966, Schlafplätze: 83

Lesachhütte 1818 m, AV: k.A., Dusche: k.A., Schlafplätze: -