



Karwendeltour 2016

Typ:
Etappen: **4**
Länge: **36.07 km**
Zeitraum: .. - ..

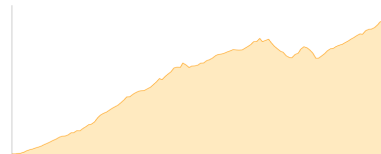
Gehzeit: **19:06 Stunden**
Aufstieg: **2608 Hm**
Abstieg: **2561 Hm**

Etappe 1

Mittenwald - Dammkarhütte

Wandern - 994 Hm Aufstieg - 277 Hm Abstieg - **04:35** Stunden Gehzeit - 5.99 km Strecke

Karwendelbahn 933m - Dammkarhütte 1667m

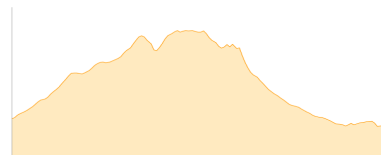


Etappe 2

Dammkarhütte - Hochlandhütte

Wandern - 420 Hm Aufstieg - 453 Hm Abstieg - **02:40** Stunden Gehzeit - 2.74 km Strecke

Dammkarhütte 1667m - Hochlandhütte 1630m

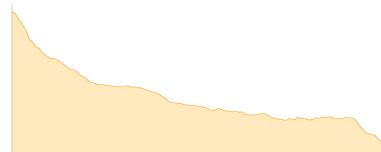


Etappe 3

Karwendelhaus - Scharnitz

Wandern - 164 Hm Aufstieg - 956 Hm Abstieg - **05:15** Stunden Gehzeit - 16.06 km Strecke

Karwendelhaus 1765m - Scharnitz 959m



Etappe 4

Hochlandhütte - Karwendelhaus

Wandern - 1030 Hm Aufstieg - 875 Hm Abstieg - **06:35** Stunden Gehzeit - 11.29 km Strecke

Hochlandhütte 1630m - Karwendelhaus 1765m





Karwendeltour 2016

Mögliche Unterkünfte

Dammkarhütte 1667 m, privat, Dusche: k.A., Tel: +49 173 3514659 , Schlafplätze: 12

Hochlandhütte 1630 m, DAV, Dusche: k.A., Tel: +49 174 9897863, Schlafplätze: 43

Karwendelhaus 1765 m, DAV, Dusche: k.A., Tel: +43 720 983554, Schlafplätze: 193