



# Ronnie

Typ: **Rundtour**  
Etappen: **6**  
Länge: **47.63 km**  
Zeitraum: **.. - ..**

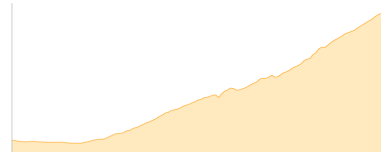
Gehzeit: **30:01 Stunden**  
Aufstieg: **4378 Hm**  
Abstieg: **4688 Hm**

## Etappe 1

### St- Anton - Leutkircher Hütte

Hochalpin - 1041 Hm Aufstieg - 97 Hm Abstieg - **04:40** Stunden Gehzeit - 7.18 km Strecke

St. Anton [T] 1284m - Leutkircher Hütte 2251m



## Etappe 2

### Leutkircher Hütte - Kaiserjochhaus

Wandern - 421 Hm Aufstieg - 375 Hm Abstieg - **02:45** Stunden Gehzeit - 4.5 km Strecke

Leutkircher Hütte 2251m - Kaiserjochhaus 2310m

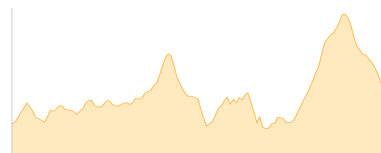


## Etappe 3

### Kaiserjochhaus - Ansbacher Hütte

Wandern - 830 Hm Aufstieg - 761 Hm Abstieg - **05:15** Stunden Gehzeit - 7.88 km Strecke

Kaiserjochhaus 2310m - Ansbacher Hütte 2376m



## Etappe 4

### Ansbacher Hütte - Memminger Hütte

Wandern - 936 Hm Aufstieg - 1079 Hm Abstieg - **06:35** Stunden Gehzeit - 10.11 km Strecke

Ansbacher Hütte 2376m - Memminger Hütte 2242m

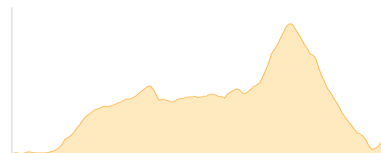


## Etappe 5

### Memminger Hütte - Augsburgs Hütte

Wandern - 811 Hm Aufstieg - 775 Hm Abstieg - **05:00** Stunden Gehzeit - 6.13 km Strecke

Memminger Hütte 2242m - Augsburgs Hütte 2298m



## Etappe 6

### Augsburgs Hütte - Strengen

Wandern - 339 Hm Aufstieg - 1601 Hm Abstieg - **05:50** Stunden Gehzeit - 11.84 km Strecke

Augsburgs Hütte 2298m - Strengen 1004m





# Ronnie

## Mögliche Unterkünfte

Leutkircher Hütte 2251 m, DAV, Dusche: ja, Tel: +43 664 9857849, Schlafplätze: 50

Kaiserjochhaus 2310 m, DAV, Dusche: ja, Tel: +43 664 1556533, Schlafplätze: 67

Ansbacher Hütte 2376 m, DAV, Dusche: ja, Tel: +43 676 8429 27 136, Schlafplätze: 81

Memminger Hütte 2242 m, DAV, Dusche: ja, Tel: keins, Schlafplätze: 149

Augsburger Hütte 2298 m, DAV, Dusche: k.A., Tel: +43 664 79 59 130, Schlafplätze: 64

## Persönliche Anmerkungen

.