



Rund Hochnissl

Typ: **Rundtour**
Etappen: **4**
Länge: **33.26 km**
Zeitraum: **00.00.0000 - 00.00.0000**

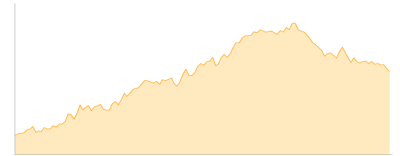
Gehzeit: **20:07 Stunden**
Aufstieg: **2984 Hm**
Abstieg: **2985 Hm**

Etappe 1

Karwendelrast - Jagerhüttl

Wandern - 654 Hm Aufstieg - 485 Hm Abstieg - **03:55** Stunden Gehzeit - 6.32 km Strecke

Karwendelrast 854m - Jagerhüttl Zwerchloch 1013m

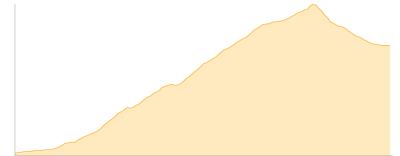


Etappe 2

Jagerhüttl - Lamsscharte - Lamsenjochhütte

Wandern - 1306 Hm Aufstieg - 379 Hm Abstieg - **05:50** Stunden Gehzeit - 5.72 km Strecke

Jagerhüttl Zwerchloch 1013m - Lamsscharte 2279m - Lamsenjochhütte 1953m



Etappe 3

Lamsenjochhütte - Stallenhütte - Bärenrast

Wandern - 812 Hm Aufstieg - 1744 Hm Abstieg - **08:10** Stunden Gehzeit - 15.67 km Strecke

Lamsenjochhütte 1953m - Stallenhütte 1340m

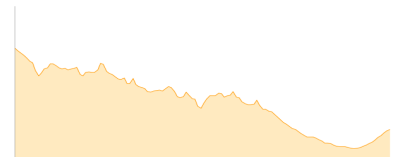


Etappe 4

Bärenrast - Karwendelrast

Wandern - 212 Hm Aufstieg - 377 Hm Abstieg - **02:15** Stunden Gehzeit - 5.56 km Strecke

Bärenrast 1018m - Karwendelrast 854m





Rund Hochnissl

Mögliche Unterkünfte

Lamsenjochhütte 1953 m, DAV, Dusche: k.A., Tel: +43 5244 620 63, mobil: +43 664 3528836, Schlafplätze: 140