



dahe2016-2

Typ: **Hufeisen**
Etappen: **4**
Länge: **31.22 km**
Zeitraum: .. - ..

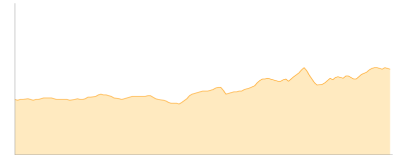
Gehzeit: **16:52 Stunden**
Aufstieg: **2271 Hm**
Abstieg: **2695 Hm**

Etappe 1

Formarinalpe - Freiburger Hütte

Wandern - 119 Hm Aufstieg - 79 Hm Abstieg - **00:45** Stunden Gehzeit - 1.45 km Strecke

Formarinalpe 1873m - Freiburger Hütte 1931m



Etappe 2

Freiburger Hütte - Rote Wand - Freiburger Hütte

Wandern - 1159 Hm Aufstieg - 1159 Hm Abstieg - **07:30** Stunden Gehzeit - 10.6 km Strecke

Freiburger Hütte 1931m - Rote Wand 2704m - Freiburger Hütte 1931m

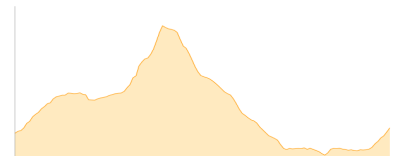


Etappe 3

Freiburger Hütte - Steineres Meer - Ravensburger Hütte

Wandern - 746 Hm Aufstieg - 710 Hm Abstieg - **05:25** Stunden Gehzeit - 11.85 km Strecke

Freiburger Hütte 1931m - Steineres Meer Lechquelle 2062m - Ravensburger Hütte 1948m

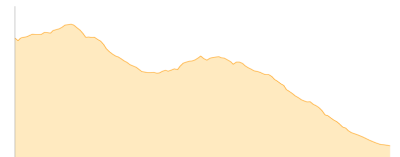


Etappe 4

Ravensburger Hütte - Stierlochjoch - Stierlochalpe - Gstütalpe - Lech- Parkgarage Mühle

Wandern - 247 Hm Aufstieg - 747 Hm Abstieg - **03:15** Stunden Gehzeit - 7.32 km Strecke

Ravensburger Hütte 1948m - Stierlochjoch 2009m - Stierlochalpe 1796m - Gstütalpe 1830m - Lech, Parkgarage Mühle 1453m





dahe2016-2

Mögliche Unterkünfte

Freiburger Hütte 1931 m, DAV, Dusche: ja, mobil: +43 664 1745042, Schlafplätze: 140

Ravensburger Hütte 1948 m, DAV, Dusche: ja, Tel: +43 664 5005526, Schlafplätze: 81