



# Elbsandsteingebirge

Typ: **Strecke**  
Etappen: **4**  
Länge: **57.36 km**  
Zeitraum: .. - ..

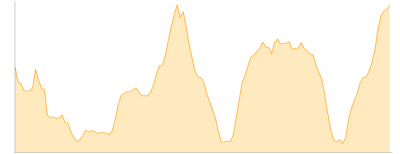
Gehzeit: **21:28 Stunden**  
Aufstieg: **2453 Hm**  
Abstieg: **2360 Hm**

## Etappe 1

### Festung Koenigstein - Lilienstein Tag 1

Wandern - 969 Hm Aufstieg - 853 Hm Abstieg - **07:10** Stunden Gehzeit - 16.88 km Strecke

Lilienstein 415m - Königstein 361m

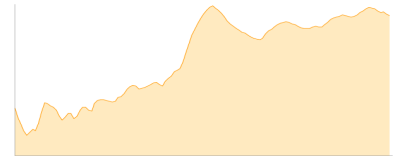


## Etappe 2

### Schöna Stimmersdorf Tag 1 Teil 2

Wandern - 282 Hm Aufstieg - 161 Hm Abstieg - **02:15** Stunden Gehzeit - 6.09 km Strecke

Klepác 171m - Mezna 280m

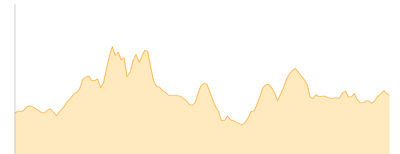


## Etappe 3

### Stimmersdorf Obere Mühle Tag 2

Wandern - 580 Hm Aufstieg - 541 Hm Abstieg - **05:35** Stunden Gehzeit - 16.44 km Strecke

Mezna 280m - Grenzübergang Kirnitzschtal 260m - Stiege Hermannseck 305m - Einkehr zur Rindenhütte 314m



## Etappe 4

### Obere Mühle Schmilka Tag 3

Wandern - 622 Hm Aufstieg - 805 Hm Abstieg - **06:25** Stunden Gehzeit - 17.95 km Strecke

Hinteres Raubschloss 385m - Winterstein 389m - Wilde Höhle 395m





# Elbsandsteingebirge

**Mögliche Unterkünfte**