



Alpen zur Adria

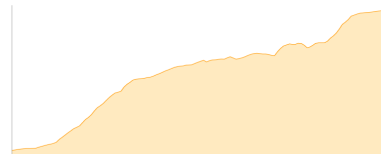
Typ:	Strecke	Gehzeit:	82:25 Stunden
Etappen:	13	Aufstieg:	8180 Hm
Länge:	224.33 km	Abstieg:	8711 Hm
Zeitraum:	29.07.2016 - 05.08.2016		

Etappe 1 29.07.2016 Freitag

Stara Fužina - Planina pri jezeru

Wandern - 1015 Hm Aufstieg - 111 Hm Abstieg - **04:35** Stunden Gehzeit - 7.65 km Strecke

Stara Fuzina 542m - Planina pri jezeru 1446m - Kosijev Dom 1050m



Etappe 2 30.07.2016 Samstag

Planina pri jezeru - Koca pri Triglavski jeseri - Zasavska koca na Prehodavcih

Wandern - 909 Hm Aufstieg - 298 Hm Abstieg - **04:55** Stunden Gehzeit - 10.31 km Strecke

Planina pri jezeru 1446m - Koca pri Triglavski jeseri 1685m - Zasavska koca na Prehodavcih 2071m



Etappe 3 31.07.2016 Sonntag

Zasavska koca na Prehodavcih - Dolichütte - ... - Trenta

Wandern - 775 Hm Aufstieg - 2214 Hm Abstieg - **08:50** Stunden Gehzeit - 14.91 km Strecke

Zasavska koca na Prehodavcih 2071m - Dolichütte 2151m - Trenta 620m



Etappe 4 01.08.2016 Montag

Trenta -Soca- Bovec

Wandern - 360 Hm Aufstieg - 520 Hm Abstieg - **06:00** Stunden Gehzeit - 19.36 km Strecke

Trenta 620m - Bovec 460m



Etappe 5 04.08.2016 Donnerstag

Bovec - Hisa Franko

Wandern - 385 Hm Aufstieg - 605 Hm Abstieg - **07:20** Stunden Gehzeit - 24.24 km Strecke

Bovec 460m - Hisa Franko 238m

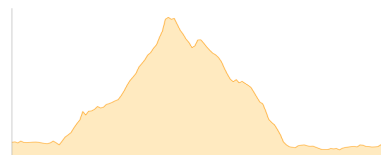


Etappe 6 05.08.2016 Freitag

Hisa Franko - Tolmin

Wandern - 1412 Hm Aufstieg - 1444 Hm Abstieg - **13:00** Stunden Gehzeit - 36.78 km Strecke

Hisa Franko 238m - Tolmin 210m





Alpen zur Adria

Etappe 7

Tolmin - Tribil Superiore - Gorenji Tarbij

Wandern - 1247 Hm Aufstieg - 838 Hm Abstieg - **08:10** Stunden Gehzeit - 18.18 km Strecke

Tolmin 210m - Tribil Superiore / Gorenji Tarbij 600m



Etappe 8

Tribil Superiore / Gorenji Tarbij - Cividale del Friuli

Wandern - 301 Hm Aufstieg - 778 Hm Abstieg - **05:45** Stunden Gehzeit - 17.87 km Strecke

Tribil Superiore / Gorenji Tarbij 600m - Cividale del Friuli 136m

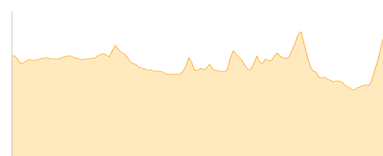


Etappe 9

Cividale del Friuli - Breg pri Golem Prdu

Wandern - 274 Hm Aufstieg - 225 Hm Abstieg - **03:35** Stunden Gehzeit - 11.47 km Strecke

Cividale del Friuli 136m - Breg pri Golem Prdu 161m



Etappe 10

Breg pri Golem Prdu - Smartno

Wandern - 600 Hm Aufstieg - 536 Hm Abstieg - **04:45** Stunden Gehzeit - 11.92 km Strecke

Breg pri Golem Prdu 161m - Smartno 150m

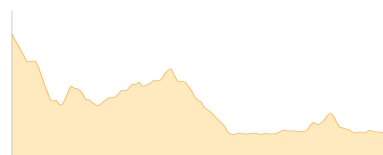


Etappe 11

Smartno - Cormons

Wandern - 205 Hm Aufstieg - 403 Hm Abstieg - **03:25** Stunden Gehzeit - 10.61 km Strecke

Smartno 150m - Cormons 54m

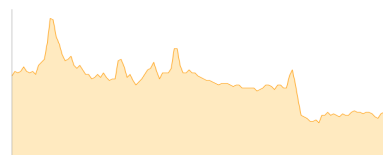


Etappe 12

Cormons - Gradica d Isonzo Hostaria mulin vecio

Wandern - 173 Hm Aufstieg - 197 Hm Abstieg - **04:20** Stunden Gehzeit - 15.48 km Strecke

Cormons 54m - Gradica d Isonzo Hostaria mulin vecio 30m



Etappe 13

Gradica d Isonzo Hostaria mulin vecio - Locanda Bar-Duino

Wandern - 524 Hm Aufstieg - 542 Hm Abstieg - **07:50** Stunden Gehzeit - 25.56 km Strecke

Gradica d Isonzo Hostaria mulin vecio 30m - Locanda Bar - Duino 1m





Alpen zur Adria

Mögliche Unterkünfte

Planina pri jezeru 1446 m, AV: k.A., Dusche: k.A., Tel: +386 51 632 738, Schlafplätze: 80

Kosijev Dom 1050 m, AV: k.A., Dusche: k.A., Schlafplätze: -

Koca pri Triglavski jeseri 1685 m, AV: k.A., Dusche: k.A., Schlafplätze: -

Zasavska koca na Prehodavcih 2071 m, AV: k.A., Dusche: k.A., Tel: +386 51 614 781, Schlafplätze: 63

Dolichütte 2151 m, AV: k.A., Dusche: k.A., Tel: +386 51 614 780, Schlafplätze: 74

Breg pri Golem Prdu 161 m, AV: k.A., Dusche: k.A., Schlafplätze: -