



Ammergauer Runde 1

Typ: **Rundtour**
Etappen: **4**
Länge: **56.32 km**
Zeitraum: .. - ..

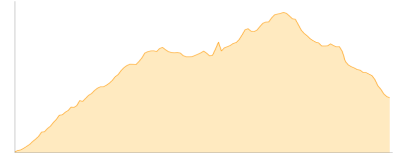
Gehzeit: **31:25 Stunden**
Aufstieg: **4578 Hm**
Abstieg: **4560 Hm**

Etappe 1

Hohenschwangau - Wildsulzhütte - Zunderkopf - Koflerjoch - Kofelalm - Fritz-Putz-Hütte

Wandern - 1342 Hm Aufstieg - 960 Hm Abstieg - **08:00** Stunden Gehzeit - 12.77 km Strecke

Hohenschwangau 807m - Wildsulzhütte 1443m - Zunderkopf (Schwangau) 1726m - Koflerjoch 1861m - Sepp-Sollner-Hütte 1622m - Fritz-Putz-Hütte 1185m



Etappe 2

Fritz-Putz-Hütte - Weitalpjoch - Brunnenkopfhäuser

Wandern - 1504 Hm Aufstieg - 1078 Hm Abstieg - **09:25** Stunden Gehzeit - 18.06 km Strecke

Fritz-Putz-Hütte 1185m - Brunnenkopfhäuser 1602m

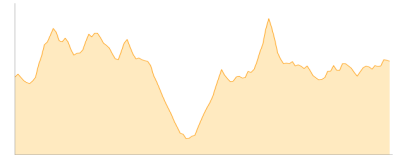


Etappe 3

Brunnenkopfhäuser - Grubenkopf - Kenzenhütte - Tegelberghaus

Wandern - 1621 Hm Aufstieg - 1543 Hm Abstieg - **10:50** Stunden Gehzeit - 18.72 km Strecke

Brunnenkopfhäuser 1602m - Grubenkopf 1839m - Kenzenhütte 1294m - Tegelberghaus 1707m

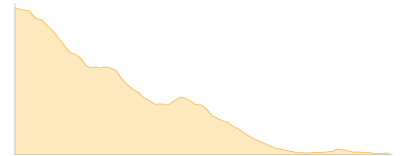


Etappe 4

Tegelberghaus - Rohrkopf - Hornburg - Hohenschwangau

Wandern - 111 Hm Aufstieg - 979 Hm Abstieg - **03:10** Stunden Gehzeit - 6.77 km Strecke

Tegelberghaus 1707m - Rohrkopf (Schwangau) 1359m - Hornburg 1172m - Hohenschwangau 807m





Ammergauer Runde 1

Mögliche Unterkünfte

Sepp-Sollner-Hütte 1622 m, DAV, Dusche: nein, Schlafplätze: 10

Fritz-Putz-Hütte 1185 m, DAV, Dusche: ja, Schlafplätze: 44

Brunnenkopfhäuser 1602 m, DAV, Dusche: k.A., Tel: +49 175 6540155, Schlafplätze: 36

Kenzenhütte 1294 m, privat, Dusche: k.A., Schlafplätze: 65

Tegelberghaus 1707 m, privat, Dusche: ja, Tel: +49 08362 8980, mobil: +49 (0)160 97768525, Schlafplätze: 28