



Glocknertour by JB

Typ: **Rundtour**
Etappen: **6**
Länge: **80.76 km**
Zeitraum: .. - ..

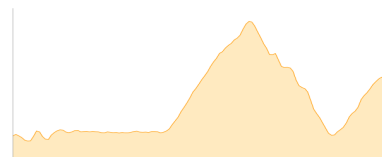
Gehzeit: **40:04 Stunden**
Aufstieg: **5134 Hm**
Abstieg: **6343 Hm**

Etappe 1

Mooserboden - Kapruner Törl - Berghotel Rudolfshütte

Wandern - 1098 Hm Aufstieg - 827 Hm Abstieg - **06:50** Stunden Gehzeit - 12.03 km Strecke

Mooserboden 2040m - Kapruner Törl 2639m - Rudolfshütte 2315m



Etappe 2

Berghotel Rudolfshütte - Sudetendeutsche Hütte

Wandern - 1176 Hm Aufstieg - 833 Hm Abstieg - **07:15** Stunden Gehzeit - 13.51 km Strecke

Rudolfshütte 2315m - Sudetendeutsche Hütte 2650m

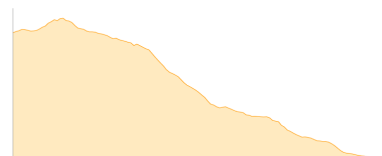


Etappe 3

Sudetendeutsche Hütte - Kals am Großglockner

Wandern - 272 Hm Aufstieg - 1599 Hm Abstieg - **05:45** Stunden Gehzeit - 12.96 km Strecke

Sudetendeutsche Hütte 2650m - Kals am Großglockner 1324m

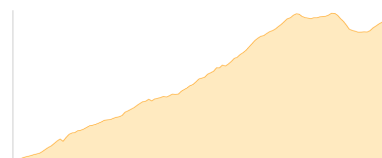


Etappe 4

Kals am Großglockner - Salmhütte

Wandern - 1644 Hm Aufstieg - 317 Hm Abstieg - **07:45** Stunden Gehzeit - 13.04 km Strecke

Kals am Großglockner 1324m - Salmhütte 2644m

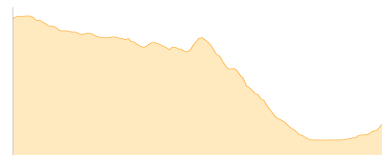


Etappe 5

Salmhütte - Glocknerhaus

Wandern - 302 Hm Aufstieg - 827 Hm Abstieg - **03:35** Stunden Gehzeit - 7.07 km Strecke

Salmhütte 2644m - Glocknerhaus 2132m

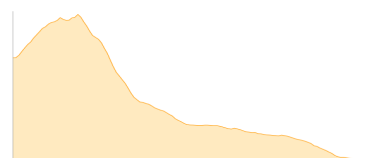


Etappe 6

Glocknerhaus - Fusch an der Großglocknerstraße

Wandern - 642 Hm Aufstieg - 1940 Hm Abstieg - **09:00** Stunden Gehzeit - 22.15 km Strecke

Glocknerhaus 2132m - Fusch an der Großglocknerstraße 818m





Glocknertour by JB

Mögliche Unterkünfte

Rudolfshütte 2315 m, AV: k.A., Dusche: k.A., Tel: +43 6563 8221-0, Schlafplätze: 253

Sudetendeutsche Hütte 2650 m, DAV, Dusche: k.A., Tel: +43 720 347802, mobil: +43 664 2160427, Schlafplätze: 55

Salmhütte 2644 m, ÖAV, Dusche: k.A., Schlafplätze: 50

Glocknerhaus 2132 m, ÖAV, Dusche: ja, Tel: +43 4824 24666, mobil: +43 676 9448284, Schlafplätze: 88