



# Söldens stille Seite

Typ: **Rundtour**  
Etappen: **8**  
Länge: **55.54 km**  
Zeitraum: **00.00.0000 - 00.00.0000**

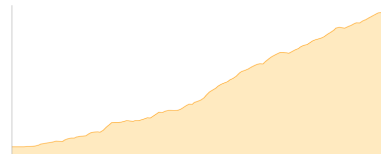
Gehzeit: **33:47 Stunden**  
Aufstieg: **5027 Hm**  
Abstieg: **5026 Hm**

## Etappe 1

### 1 Sölden - Kleblealm

Hochalpin - 656 Hm Aufstieg - 33 Hm Abstieg - **02:45** Stunden Gehzeit - 3.52 km Strecke

Sölden 1346m - Kleblealm 1983m



## Etappe 2

### 2 Kleblealm - Hochstubaihiütte

Hochalpin - 1233 Hm Aufstieg - 46 Hm Abstieg - **04:55** Stunden Gehzeit - 5.92 km Strecke

Kleblealm 1983m - Hochstubaihiütte 3174m



## Etappe 3

### 3 Hochstubaihiütte - Hildesheimer Hütte

Hochalpin - 759 Hm Aufstieg - 1033 Hm Abstieg - **05:40** Stunden Gehzeit - 8.68 km Strecke

Hochstubaihiütte 3174m - Hildesheimer Hütte 2899m

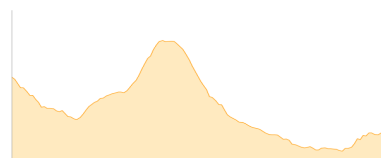


## Etappe 4

### 4 Hildesheimer Hütte - Siegerlandhütte

Hochalpin - 404 Hm Aufstieg - 589 Hm Abstieg - **03:10** Stunden Gehzeit - 5.26 km Strecke

Hildesheimer Hütte 2899m - Siegerlandhütte 2710m



## Etappe 5

### 5 Siegerlandhütte - Schneeberghütte

Hochalpin - 483 Hm Aufstieg - 838 Hm Abstieg - **04:20** Stunden Gehzeit - 8.34 km Strecke

Siegerlandhütte 2710m - Schneeberghütte 2355m



## Etappe 6

### 6 Schneeberghütte - Timmelsjoch

Hochalpin - 780 Hm Aufstieg - 648 Hm Abstieg - **05:05** Stunden Gehzeit - 9.58 km Strecke

Schneeberghütte 2355m - Timmelsjoch 2474m





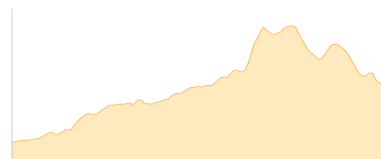
## Söldens stille Seite

### Etappe 7

#### 7Timmelsjoch - Brunnenkogelhaus

Hochalpin - 676 Hm Aufstieg - 437 Hm Abstieg - **04:05** Stunden Gehzeit - 7.63 km Strecke

Timmelsjoch 2474m - Brunnenkogelhaus 2738m



### Etappe 8

#### 8Brunnenkogelhaus - Sölden

Hochalpin - 36 Hm Aufstieg - 1402 Hm Abstieg - **03:45** Stunden Gehzeit - 6.61 km Strecke

Brunnenkogelhaus 2738m - Sölden 1346m





## Söldens stille Seite

### Mögliche Unterkünfte

Kleblealm 1983 m, privat, Dusche: k.A., Tel: +43 5254 3245, mobil: +43 664 2141575, Schlafplätze: 34

Hochstubaihütte 3174 m, DAV, Dusche: k.A., Tel: +43 720 920305, mobil: +43 664 2665290, Schlafplätze: 42

Hildesheimer Hütte 2899 m, DAV, Dusche: k.A., Tel: +43 5254 2300, Schlafplätze: 80

Siegerlandhütte 2710 m, DAV, Dusche: k.A., Tel: +43 664 8667935, mobil: +43 664 2414040, Schlafplätze: 49

Schneeberghütte 2355 m, privat, Dusche: k.A., Tel: +39 0473 647045, mobil: +39 348 6905656, Schlafplätze: 100

Brunnenkogelhaus 2738 m, ÖTK, Dusche: k.A., Tel: +43 664 1234206, Schlafplätze: 24