



Ammergauer Runde 2

Typ: **Rundtour**
Etappen: **4**
Länge: **43.84 km**
Zeitraum: .. - ..

Gehzeit: **26:16 Stunden**
Aufstieg: **3886 Hm**
Abstieg: **3886 Hm**

Etappe 1

Hohenschwangau - Tegelberghaus

Wandern - 933 Hm Aufstieg - 66 Hm Abstieg - **04:05** Stunden Gehzeit - 5.96 km Strecke

Hohenschwangau 807m - Tegelberghaus 1707m

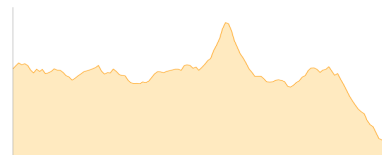


Etappe 2

Tegelberghaus - Kenzenkopf - Kenzenhütte

Wandern - 802 Hm Aufstieg - 1189 Hm Abstieg - **06:25** Stunden Gehzeit - 11.18 km Strecke

Tegelberghaus 1707m - Kenzenkopf 1745m - Kenzenhütte 1294m

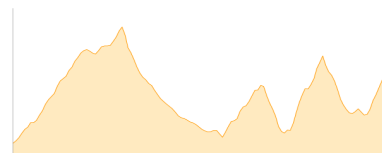


Etappe 3

Kenzenhütte - Weitalpjoch - Säulinghaus

Wandern - 1638 Hm Aufstieg - 1264 Hm Abstieg - **10:20** Stunden Gehzeit - 18.62 km Strecke

Kenzenhütte 1294m - Säulinghaus 1693m

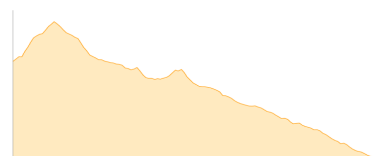


Etappe 4

Säulinghaus - Säuling - Hohenschwangau

Wandern - 513 Hm Aufstieg - 1367 Hm Abstieg - **05:25** Stunden Gehzeit - 8.07 km Strecke

Säulinghaus 1693m - Säuling 2048m - Hohenschwangau 807m





Ammergauer Runde 2

Mögliche Unterkünfte

Tegelberghaus 1707 m, privat, Dusche: ja, Tel: +49 08362 8980, mobil: +49 (0)160 97768525, Schlafplätze: 28

Kenzenhütte 1294 m, privat, Dusche: k.A., Schlafplätze: 65

Säulinghaus 1693 m, Naturfreunde Deutschland, Dusche: nein, mobil: +43 676 9413775, Schlafplätze: 48