



Stubaier Höhenweg Ostteil

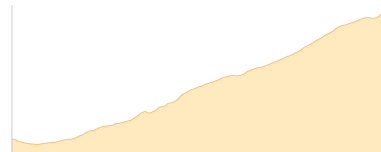
Typ:	Strecke	Gehzeit:	26:25 Stunden
Etappen:	5	Aufstieg:	3353 Hm
Länge:	29 km	Abstieg:	2758 Hm
Zeitraum:	23.07.2012 - 27.07.2012		

Etappe 1 23.07.2012 Montag

Karalm - Innsbrucker Hütte

Wandern **T2** - 631 Hm Aufstieg - 52 Hm Abstieg - **02:50** Stunden Gehzeit - 3.03 km Strecke

Karalm 1737m - Innsbrucker Hütte 2369m

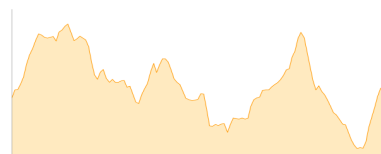


Etappe 2 24.07.2012 Dienstag

Innsbrucker Hütte - Bremer Hütte

Wandern **T4** - 1223 Hm Aufstieg - 1105 Hm Abstieg - **09:45** Stunden Gehzeit - 10.34 km Strecke

Innsbrucker Hütte 2369m - Bremer Hütte 2413m

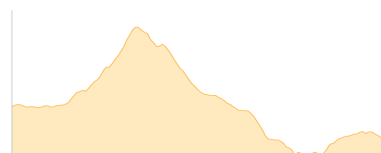


Etappe 3 25.07.2012 Mittwoch

Bremer Hütte - Nürnberger Hütte

Wandern **T4** - 500 Hm Aufstieg - 648 Hm Abstieg - **05:00** Stunden Gehzeit - 5.9 km Strecke

Bremer Hütte 2413m - Nürnberger Hütte 2278m



Etappe 4 26.07.2012 Donnerstag

Nürnberger Hütte - Sulzenauhütte

Wandern **T3** - 410 Hm Aufstieg - 502 Hm Abstieg - **04:45** Stunden Gehzeit - 4.77 km Strecke

Nürnberger Hütte 2278m - Sulzenauhütte 2191m



Etappe 5 27.07.2012 Freitag

Sulzenauhütte - Dresdner Hütte

Wandern **T3** - 589 Hm Aufstieg - 451 Hm Abstieg - **04:05** Stunden Gehzeit - 4.96 km Strecke

Sulzenauhütte 2191m - Dresdner Hütte 2308m





Stubaier Höhenweg Ostteil

Mögliche Unterkünfte

Karalm 1737 m, AV: k.A., Dusche: k.A., Schlafplätze: -

Innsbrucker Hütte 2369 m, ÖAV, Dusche: ja, Tel: +43 5276 295, Schlafplätze: 130

Bremer Hütte 2413 m, DAV, Dusche: ja, Tel: +43 664 2728071, mobil: +43 664 4605831, Schlafplätze: 100

Nürnberger Hütte 2278 m, DAV, Dusche: ja, Tel: +43 5226 2492, mobil: +43 664 1657461, Schlafplätze: 166

Sulzenauhütte 2191 m, DAV, Dusche: k.A., Tel: +43 5226 2432, mobil: +43 664 2716898, Schlafplätze: 140

Dresdner Hütte 2308 m, DAV, Dusche: ja, Tel: +43 5226 8112, Schlafplätze: 165