



Verwall DAV 2014

Typ:	Hufeisen	Gehzeit:	43:29 Stunden
Etappen:	8	Aufstieg:	6067 Hm
Länge:	78.8 km	Abstieg:	6616 Hm
Zeitraum:	02.08.2014 - 09.08.2014		

Etappe 1 02.08.2014 Samstag

St. Christoph am Arlberg - Kaltenberghütte

Wandern **T1** - 420 Hm Aufstieg - 116 Hm Abstieg - **02:40** Stunden Gehzeit - 6.43 km Strecke

St. Christoph am Arlberg 1765m - Kaltenberghütte 2089m

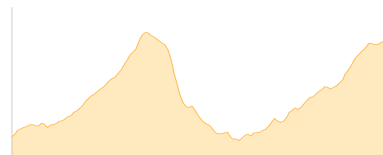


Etappe 2 03.08.2014 Sonntag

Kaltenberghütte - Neue Reutlinger Hütte

Wandern **T5** - 763 Hm Aufstieg - 448 Hm Abstieg - **04:20** Stunden Gehzeit - 7.22 km Strecke

Kaltenberghütte 2089m - Neue Reutlinger Hütte 2395m



Etappe 3 04.08.2014 Montag

Neue Reutlinger Hütte - Neue Heilbronner Hütte

Wandern **T3** - 651 Hm Aufstieg - 755 Hm Abstieg - **05:25** Stunden Gehzeit - 13.71 km Strecke

Neue Reutlinger Hütte 2395m - Neue Heilbronner Hütte 2308m

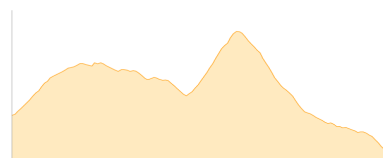


Etappe 4 05.08.2014 Dienstag

Neue Heilbronner Hütte - Friedrichshafener Hütte

Wandern **T2** - 514 Hm Aufstieg - 665 Hm Abstieg - **04:00** Stunden Gehzeit - 7.32 km Strecke

Neue Heilbronner Hütte 2308m - Friedrichshafener Hütte 2138m



Etappe 5 06.08.2014 Mittwoch

Friedrichshafener Hütte - Darmstädter Hütte (Umweg)

Wandern **T2** - 1508 Hm Aufstieg - 1274 Hm Abstieg - **09:25** Stunden Gehzeit - 15.03 km Strecke

Friedrichshafener Hütte 2138m - Darmstädter Hütte 2384m



Etappe 6 07.08.2014 Donnerstag

Darmstädter Hütte - Niederelbehütte

Wandern **T2** - 756 Hm Aufstieg - 818 Hm Abstieg - **05:10** Stunden Gehzeit - 7.84 km Strecke

Darmstädter Hütte 2384m - Niederelbehütte 2310m





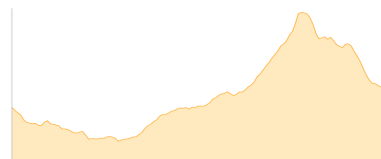
Verwall DAV 2014

Etappe 7 08.08.2014 Freitag

Niederelbehütte - Edmund-Graf-Hütte

Wandern **T2** - 647 Hm Aufstieg - 580 Hm Abstieg - **04:25** Stunden Gehzeit - 9.14 km Strecke

Niederelbehütte 2310m - Edmund-Graf-Hütte 2375m



Etappe 8 09.08.2014 Samstag

Edmund-Graf-Hütte - Hoher Riffler - Edmund-Graf-Hütte - Pettneu

Hochalpin **L** - 808 Hm Aufstieg - 1960 Hm Abstieg - **08:10** Stunden Gehzeit - 12.1 km Strecke

Edmund-Graf-Hütte 2375m - Hoher Riffler (Verw.) 3168m - Edmund-Graf-Hütte 2375m - Pettneu 1220m





Verwall DAV 2014

Mögliche Unterkünfte

Kaltenberghütte 2089 m, DAV, Dusche: ja, Tel: +43 5582 790, mobil: +49 7121 340860, Schlafplätze: 55

Neue Reutlinger Hütte 2395 m, DAV, Dusche: k.A., Schlafplätze: 12

Neue Heilbronner Hütte 2308 m, DAV, Dusche: ja, Tel: +43 5446 2954, mobil: +43 664 4158672, Schlafplätze: 108

Friedrichshafener Hütte 2138 m, DAV, Dusche: nein, Tel: +43 676 7908056, Schlafplätze: 55

Darmstädter Hütte 2384 m, DAV, Dusche: ja, Tel: +43 699 15446313, Schlafplätze: 94

Niederelbehütte 2310 m, DAV, Dusche: nein, Tel: +43 676 841 38 52 00, mobil: +43 676 841385200, Schlafplätze: 71

Edmund-Graf-Hütte 2375 m, ÖAV, Dusche: nein, Tel: +43 5448 8555, mobil: +43 699 13290061, Schlafplätze: 90