



Einmal Alpen bitte 2

Typ: **Rundtour**
Etappen: **6**
Länge: **79.03 km**
Zeitraum: .. - ..

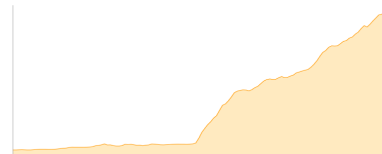
Gehzeit: **47:10 Stunden**
Aufstieg: **6945 Hm**
Abstieg: **6931 Hm**

Etappe 1

Golling Bahnhof - Carl-von-Stahl-Haus

Wandern - 1415 Hm Aufstieg - 128 Hm Abstieg - **06:55** Stunden Gehzeit - 13.12 km Strecke

Golling Bahnhof 463m - Carl-von-Stahl-Haus 1736m

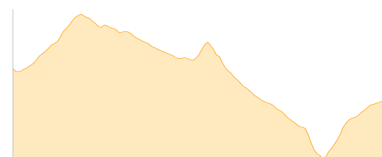


Etappe 2

Carl-von-Stahl-Haus - Wasseralm in der Röth

Wandern - 1321 Hm Aufstieg - 1654 Hm Abstieg - **09:20** Stunden Gehzeit - 12.86 km Strecke

Carl-von-Stahl-Haus 1736m - Wasseralm in der Röth 1423m

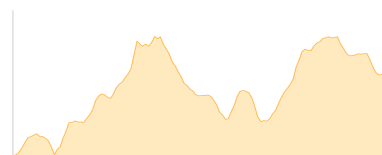


Etappe 3

Wasseralm in der Röth - Kärlingerhaus

Wandern - 763 Hm Aufstieg - 550 Hm Abstieg - **04:40** Stunden Gehzeit - 8.1 km Strecke

Wasseralm in der Röth 1423m - Kärlingerhaus 1638m



Etappe 4

Kärlingerhaus - Watzmannhaus

Wandern - 1964 Hm Aufstieg - 1689 Hm Abstieg - **11:45** Stunden Gehzeit - 14.75 km Strecke

Kärlingerhaus 1638m - Watzmannhaus 1930m



Etappe 5

Watzmannhaus - Mitterkaseralm

Wandern - 1099 Hm Aufstieg - 1452 Hm Abstieg - **08:25** Stunden Gehzeit - 15.07 km Strecke

Watzmannhaus 1930m - Mitterkaseralm 1530m



Etappe 6

Mitterkaseralm - Golling Bahnhof

Wandern - 383 Hm Aufstieg - 1458 Hm Abstieg - **06:05** Stunden Gehzeit - 15.14 km Strecke

Mitterkaseralm 1530m - Golling Bahnhof 463m





Einmal Alpen bitte 2

Mögliche Unterkünfte

Carl-von-Stahl-Haus 1736 m, ÖAV, Dusche: ja, Tel: +49 8652 6559922, Schlafplätze: 94

Wasseralm in der Röth 1423 m, DAV, Dusche: nein, Tel: +49 8652 609 11 60, Schlafplätze: 40

Kärlingerhaus 1638 m, DAV, Dusche: ja, Tel: +49 (0)8652-6019901, Schlafplätze: 203

Watzmannhaus 1930 m, DAV, Dusche: nein, Tel: +49 8652 964222, Schlafplätze: 210