



2016_Grainau_Zugspitze_Schöne Aussicht

Typ: **Strecke**
Etappen: **10**
Länge: **192.36 km**
Zeitraum: **13.08.2016 - 20.08.2016**

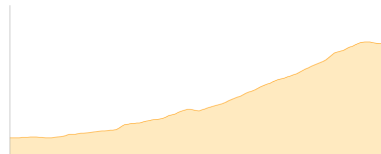
Gehzeit: **92:06 Stunden**
Aufstieg: **12390 Hm**
Abstieg: **13144 Hm**

Etappe 1 13.08.2016 Samstag

Hotel Jägerhof Grainau - Station Eibsee

Wandern - 264 Hm Aufstieg - 13 Hm Abstieg - **01:30** Stunden Gehzeit - 4.11 km Strecke

Jägerhof 750m - Station Eibsee 1008m



Etappe 2 13.08.2016 Samstag

Münchner Haus - Aschlandhof

Wandern - 897 Hm Aufstieg - 2694 Hm Abstieg - **11:10** Stunden Gehzeit - 22.18 km Strecke

Münchner Haus 2959m - Aschlandhof 1117m

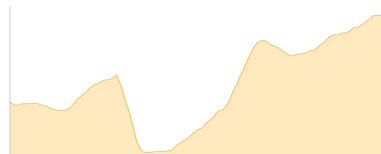


Etappe 3 14.08.2016 Sonntag

Aschlandhof - Dortmunder Hütte

Wandern - 1815 Hm Aufstieg - 994 Hm Abstieg - **11:20** Stunden Gehzeit - 26.41 km Strecke

Aschlandhof 1117m - Dortmunder Hütte 1947m

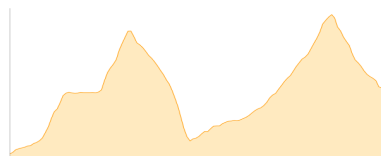


Etappe 4 15.08.2016 Montag

Dortmunder Hütte - Schweinfurter Hütte - Winnebachseehütte

Wandern - 1688 Hm Aufstieg - 1256 Hm Abstieg - **10:35** Stunden Gehzeit - 19.65 km Strecke

Dortmunder Hütte 1947m - Schweinfurter Hütte 2028m - Winnebachseehütte 2362m

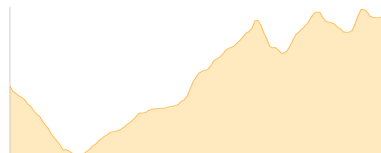


Etappe 5 16.08.2016 Dienstag

Winnebachseehütte - Amberger Hütte - Hochstübaihütte

Hochalpin - 2221 Hm Aufstieg - 1435 Hm Abstieg - **13:20** Stunden Gehzeit - 24.39 km Strecke

Winnebachseehütte 2362m - Amberger Hütte 2135m - Hochstübaihütte 3174m



Etappe 6 17.08.2016 Mittwoch

Hochstübaihütte - Breslauer Hütte

Hochalpin - 1668 Hm Aufstieg - 1974 Hm Abstieg - **13:20** Stunden Gehzeit - 30.46 km Strecke

Hochstübaihütte 3174m - Breslauer Hütte 2844m





2016_Grainau_Zugspitze_Schöne Aussicht

Etappe 7 18.08.2016 Donnerstag

Breslauer Hütte - Wildspitze Nordgipfel - Vernagthütte

Hochalpin - 1284 Hm Aufstieg - 1367 Hm Abstieg - **08:55** Stunden Gehzeit - 14.91 km Strecke

Breslauer Hütte 2844m - Wildspitze (Nordgipfel) 3765m - Vernagthütte 2755m



Etappe 8 18.08.2016 Donnerstag

Vernagthütte - Hochjoch-Hospiz - Schöne Aussicht

Wandern - 686 Hm Aufstieg - 612 Hm Abstieg - **04:55** Stunden Gehzeit - 11.12 km Strecke

Vernagthütte 2755m - Hochjoch-Hospiz 2413m - Schöne Aussicht [BZ] 2842m

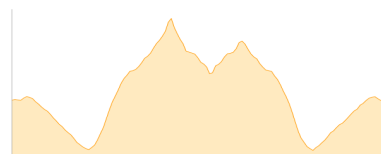


Etappe 9 19.08.2016 Freitag

Schöne Aussicht - Fineilspitze - Similaunhütte - Schöne Aussicht

Hochalpin - 1655 Hm Aufstieg - 1649 Hm Abstieg - **11:50** Stunden Gehzeit - 24.08 km Strecke

Schöne Aussicht [BZ] 2842m - Fineilspitze 3514m - Similaunhütte 3019m - Schöne Aussicht [BZ] 2842m

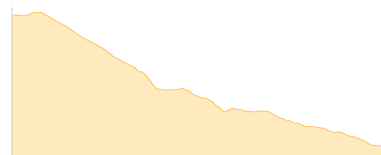


Etappe 10 20.08.2016 Samstag

Schöne Aussicht - Vent

Wandern - 212 Hm Aufstieg - 1150 Hm Abstieg - **05:15** Stunden Gehzeit - 15.05 km Strecke

Schöne Aussicht [BZ] 2842m - Vent 1895m





2016_Grainau_Zugspitze_Schöne Aussicht

Mögliche Unterkünfte

Jägerhof 750 m, AV: k.A., Dusche: k.A., Schlafplätze: -

Münchner Haus 2959 m, DAV, Dusche: nein, Tel: +49 8821 2901, Schlafplätze: 30

Aschlandhof 1117 m, AV: k.A., Dusche: k.A., Schlafplätze: -

Dortmunder Hütte 1947 m, DAV, Dusche: k.A., Tel: +43 5239 5202, Schlafplätze: 75

Schweinfurter Hütte 2028 m, DAV, Dusche: ja, Tel: +43 5255 50029, mobil: +43 664 9257659, Schlafplätze: 52

Winnebachseehütte 2362 m, DAV, Dusche: ja, Tel: +43 5253 5197, Schlafplätze: 48

Amberger Hütte 2135 m, DAV, Dusche: k.A., Tel: +43 676 9523426, Schlafplätze: 68

Hochstubaihütte 3174 m, DAV, Dusche: k.A., Tel: +43 720 920305, mobil: +43 664 2665290, Schlafplätze: 42

Breslauer Hütte 2844 m, DAV, Dusche: ja, Tel: +43 5254 8156, mobil: +43 664 5300898, Schlafplätze: 160

Vernagthütte 2755 m, DAV, Dusche: ja, Tel: +43 5254 8128, mobil: +43 664 1412119, Schlafplätze: 172

Hochjoch-Hospiz 2413 m, DAV, Dusche: ja, Tel: +43 676 6305998, mobil: +43 720 347821, Schlafplätze: 60

Schöne Aussicht [BZ] 2842 m, privat, Dusche: ja, Tel: +39 0473 662140, Schlafplätze: 72

Similaunhütte 3019 m, privat, Dusche: ja, Tel: +39 0473 669711, mobil: +43 676 5074502, Schlafplätze: 70