



Alta Via di Forni

Typ: **Rundtour**
Etappen: **5**
Länge: **44.44 km**
Zeitraum: .. - ..

Gehzeit: **25:45 Stunden**
Aufstieg: **3754 Hm**
Abstieg: **3758 Hm**

Etappe 1

Forno di Sopra - Rifugio Flaiban Pacherini

Wandern - 755 Hm Aufstieg - 33 Hm Abstieg - **03:15** Stunden Gehzeit - 5.26 km Strecke

Forno di Sopra 877m - Rifugio Flaiban Pacherini 1587m

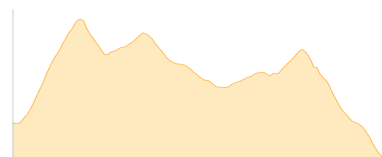


Etappe 2

Rifugio Flaiban Pacherini - Rifugio Giau

Wandern - 909 Hm Aufstieg - 1108 Hm Abstieg - **06:20** Stunden Gehzeit - 8.76 km Strecke

Rifugio Flaiban Pacherini 1587m - Rifugio Giau 1400m

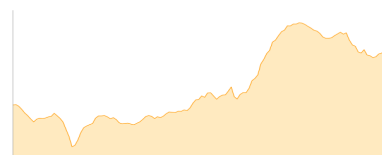


Etappe 3

Rifugio Giau - Casera Tartoi

Wandern - 1100 Hm Aufstieg - 780 Hm Abstieg - **07:25** Stunden Gehzeit - 16.75 km Strecke

Rifugio Giau 1400m - Casera Tartoi 1711m

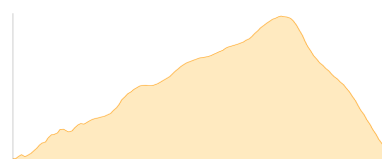


Etappe 4

Casera Tartoi - Casera Tragonia

Wandern - 594 Hm Aufstieg - 571 Hm Abstieg - **03:40** Stunden Gehzeit - 4.41 km Strecke

Casera Tartoi 1711m - Casera Tragonia 1760m



Etappe 5

Casera Tragonia - Forno di Sopra

Wandern - 396 Hm Aufstieg - 1266 Hm Abstieg - **05:00** Stunden Gehzeit - 9.26 km Strecke

Casera Tragonia 1760m - Forno di Sopra 877m





Alta Via di Forni

Mögliche Unterkünfte

Rifugio Flaiban Pacherini 1587 m, AV: k.A., Dusche: k.A., Tel: +39 0433 88555, Schlafplätze: 16

Rifugio Giau 1400 m, AV: k.A., Dusche: k.A., Tel: +39 0433 88002, mobil: +39 0338 7856338, Schlafplätze: 36

Casera Tartoi 1711 m, AV: k.A., Dusche: k.A., Tel: +39 0389 9028066, Schlafplätze: 16

Casera Tragonia 1760 m, AV: k.A., Dusche: k.A., Tel: +39 0333 2732924, Schlafplätze: 22