



Soiern- und Nordkarwendel-Runde

Typ: **Rundtour**
Etappen: **3**
Länge: **43.22 km**
Zeitraum: .. - ..

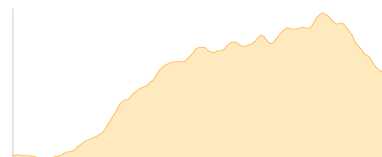
Gehzeit: **23:03 Stunden**
Aufstieg: **3308 Hm**
Abstieg: **3306 Hm**

Etappe 1

Oswaldhütte - Krapfenkarspitze - Oberes Soiernhaus

Wandern - 1530 Hm Aufstieg - 771 Hm Abstieg - **08:15** Stunden Gehzeit - 13.19 km Strecke

Oswaldhütte 847m - Krapfenkarspitze 2110m - Soiernhaus 1611m

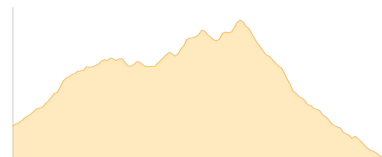


Etappe 2

Oberes Soiernhaus - Schöttelkarspitze - Soiernspitze - Krinner-Kofler-Hütte

Wandern - 881 Hm Aufstieg - 1076 Hm Abstieg - **06:20** Stunden Gehzeit - 9.86 km Strecke

Soiernhaus 1611m - Schöttelkarspitze 2050m - Soiernspitze 2257m - Krinner-Kofler-Hütte 1394m

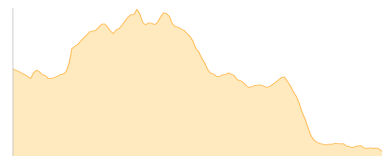


Etappe 3

Krinner-Kofler-Hütte - Wechselkopf - Rappenspitze - Oswaldhütte

Wandern - 897 Hm Aufstieg - 1459 Hm Abstieg - **08:25** Stunden Gehzeit - 20.18 km Strecke

Krinner-Kofler-Hütte 1394m - Wechselkopf 1835m - Rappenklammspitze 1835m - Oswaldhütte 847m





Soiern- und Nordkarwendel-Runde

Mögliche Unterkünfte

Oswaldhütte 847 m, AV: k.A., Dusche: k.A., Schlafplätze: -

Soiernhaus 1611 m, DAV, Dusche: k.A., Tel: +49 171 5465858, Schlafplätze: 65

Krinner-Kofler-Hütte 1394 m, DAV, Dusche: k.A., Schlafplätze: 30

Persönliche Anmerkungen

Alternativrouten für eine verkürzte 3. Etappe:

- Von Krinner-Kofler-Hütte direkt durch das Tal via Paindl-Steig zur Oswaldhütte (5 Std.)

- Von Krinner-Kofler-Hütte via Bärensteig zum Wechselkopf, von dort Abstieg durch das Rohntal nach Hinterriß (6 Std., ab dort mit dem Bus zurück zur Oswaldhütte)