



# Plan Berliner Höhenweg August 2016

Typ: **Rundtour**  
Etappen: **7**  
Länge: **77.34 km**  
Zeitraum: .. - ..

Gehzeit: **44:12 Stunden**  
Aufstieg: **6519 Hm**  
Abstieg: **6272 Hm**

## Etappe 1

### Finkenberg - Sportplatz Finkenberg - Gamshütte -T-

Hochalpin - 1119 Hm Aufstieg - 110 Hm Abstieg - **04:45** Stunden Gehzeit - 6.36 km Strecke

Finkenberg 885m - Dornau 972m - Gamshütte [T] 1921m

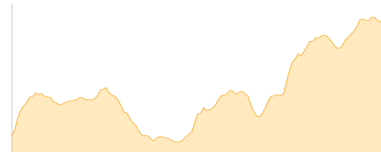


## Etappe 2

### Gamshütte -T- - Pitzental - Friesenberghaus

Wandern - 1375 Hm Aufstieg - 811 Hm Abstieg - **08:05** Stunden Gehzeit - 14.74 km Strecke

Gamshütte [T] 1921m - Pitzental 1871m - Friesenberghaus 2498m

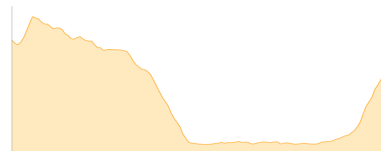


## Etappe 3

### Friesenberghaus - Hängebrücke - Olpererhütte - Schlegeis - Furtschaglhaus

Wandern - 823 Hm Aufstieg - 1009 Hm Abstieg - **06:35** Stunden Gehzeit - 14.9 km Strecke

Friesenberghaus 2498m - Alelebach 2406m - Olpererhütte 2389m - Zamsgatterl 1790m - Furtschaglhaus 2295m

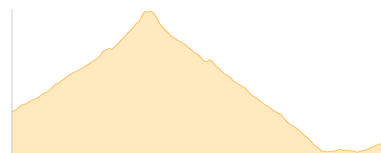


## Etappe 4

### Furtschaglhaus - Schönbichler Horn - Berliner Hütte

Hochalpin - 950 Hm Aufstieg - 1199 Hm Abstieg - **06:35** Stunden Gehzeit - 8.35 km Strecke

Furtschaglhaus 2295m - Schönbichler Horn 3134m - Berliner Hütte 2042m



## Etappe 5

### Berliner Hütte - Schwarzensee - Nördliche Mörchenscharte - Greizer Hütte

Wandern - 1268 Hm Aufstieg - 1112 Hm Abstieg - **07:50** Stunden Gehzeit - 10.79 km Strecke

Berliner Hütte 2042m - Schwarzensee [T] 2472m - Nördliche Mörchenscharte 2872m - Greizer Hütte 2227m



## Etappe 6

### Greizer Hütte - Lapenscharte - Grüne-Wand-Hütte

Wandern - 803 Hm Aufstieg - 1573 Hm Abstieg - **07:35** Stunden Gehzeit - 14.29 km Strecke

Greizer Hütte 2227m - Lapenscharte 2701m - Grüne-Wand-Hütte 1438m





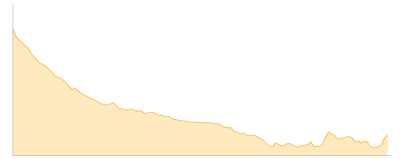
# Plan Berliner Höhenweg August 2016

## Etappe 7

### Grüne-Wand-Hütte - Stillupspeicher

Wandern - 181 Hm Aufstieg - 458 Hm Abstieg - **02:45** Stunden Gehzeit - 7.91 km Strecke

Grüne-Wand-Hütte 1438m - Stillup 1116m





# Plan Berliner Höhenweg August 2016

## Mögliche Unterkünfte

Gamshütte [T] 1921 m, DAV, Dusche: nein, Tel: +43 676 3437741, Schlafplätze: 38

Friesenberghaus 2498 m, DAV, Dusche: ja, Tel: +43 676 7497550, Schlafplätze: 56

Olpererhütte 2389 m, DAV, Dusche: ja, Tel: +43 720 346930, mobil: +43 664 417 6566, Schlafplätze: 60

Furtschaglhaus 2295 m, DAV, Dusche: ja, Tel: +43 676 9579818, Schlafplätze: 132

Berliner Hütte 2042 m, DAV, Dusche: ja, Tel: +43 5286 5223, mobil: +43 676 7 05 14 73, Schlafplätze: 177

Greizer Hütte 2227 m, DAV, Dusche: k.A., mobil: +43 664 1405003, Schlafplätze: 88

Grüne-Wand-Hütte 1438 m, privat, Dusche: k.A., Schlafplätze: 29

## Persönliche Anmerkungen

Persönlicher Plan August 2016

Ab Stillupspeicher dann mit Bus