



Erste Dolomitentour

Typ: **Rundtour**
Etappen: **6**
Länge: **50.09 km**
Zeitraum: .. - ..


Gehzeit: **29:17 Stunden**
Aufstieg: **4315 Hm**
Abstieg: **4311 Hm**

Etappe 1

Sankt Christina - Langkofelhütte

Wandern - 890 Hm Aufstieg - 53 Hm Abstieg - **03:55** Stunden Gehzeit - 6.42 km Strecke

St. Christina 1416m - Langkofelhütte 2253m



Etappe 2

Langkofelhütte - Forcella Pordoi

Wandern - 1405 Hm Aufstieg - 786 Hm Abstieg - **07:40** Stunden Gehzeit - 10.97 km Strecke

Langkofelhütte 2253m - Rifugio Forcella Pordoi 2849m

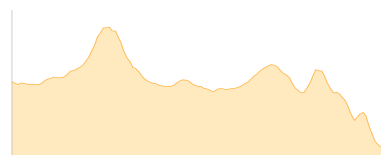


Etappe 3

Forcella Pordoi - Piz Bo - L Antersas - Zwischenkofel - Colle Pisciadu - Pisciaduhütte

Hochalpin - 618 Hm Aufstieg - 911 Hm Abstieg - **04:55** Stunden Gehzeit - 8.03 km Strecke

Rifugio Forcella Pordoi 2849m - Piz Boè 3152m - L Antersass 2907m - Cima Pisciadu 2985m - Pisciaduhütte 2585m



Etappe 4

Pisciaduhütte - Grödner Joch - Puezhütte

Wandern - 847 Hm Aufstieg - 937 Hm Abstieg - **05:55** Stunden Gehzeit - 10.07 km Strecke

Pisciaduhütte 2585m - Grödner Joch 2121m - Puezhütte 2475m



Etappe 5

Puezhütte - Nives Scharte - Piz Duleda - Regensburger Hütte

Wandern - 524 Hm Aufstieg - 980 Hm Abstieg - **04:50** Stunden Gehzeit - 9.11 km Strecke

Puezhütte 2475m - Nives Scharte 2720m - Piz Duleda 2908m - Regensburger Hütte 2037m




Etappe 6

Regensburger Hütte - Sankt Christina

Wandern - 31 Hm Aufstieg - 644 Hm Abstieg - **02:05** Stunden Gehzeit - 5.47 km Strecke

Regensburger Hütte 2037m - St. Christina 1416m





Erste Dolomitentour

Mögliche Unterkünfte

Langkofelhütte 2253 m, CAI, Dusche: k.A., Tel: +39 0471 792323, mobil: +39 0335 6279567, Schlafplätze: -

Rifugio Forcella Pordoi 2849 m, AV: k.A., Dusche: k.A., Schlafplätze: -

Pisciaduhütte 2585 m, CAI, Dusche: ja, Tel: +39 0471 836 292, mobil: +39 335 60 96 141, Schlafplätze: 100

Puezhütte 2475 m, CAI, Dusche: k.A., Tel: +39 0474 646427, Schlafplätze: 85

Regensburger Hütte 2037 m, CAI, Dusche: k.A., Tel: +39 0471 796307, Schlafplätze: -