



Alpenüberquerung Oberstdorf nach Bozen

Typ:	Strecke	Gehzeit:	90:42 Stunden
Etappen:	11	Aufstieg:	11082 Hm
Länge:	195.12 km	Abstieg:	13710 Hm
Zeitraum:	.. - ..		

Etappe 1

Tag1: Oberstdorf - Kemptner Hütte

Wandern - 1143 Hm Aufstieg - 89 Hm Abstieg - **06:00** Stunden Gehzeit - 14.57 km Strecke

Oberstdorf 803m - Kemptner Hütte 1845m



Etappe 2

Tag2: Kemptner Hütte - Memminger Hütte

Wandern - 1656 Hm Aufstieg - 1289 Hm Abstieg - **11:15** Stunden Gehzeit - 24.93 km Strecke

Kemptner Hütte 1845m - Memminger Hütte 2242m

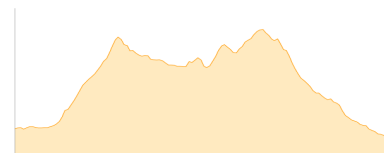


Etappe 3

Tag3: Memminger Hütte - Württemberger Haus

Wandern - 666 Hm Aufstieg - 675 Hm Abstieg - **04:25** Stunden Gehzeit - 6.96 km Strecke

Memminger Hütte 2242m - Württemberger Haus 2220m



Etappe 4

Tag4

Wandern - 711 Hm Aufstieg - 1916 Hm Abstieg - **10:40** Stunden Gehzeit - 30.37 km Strecke

Württembergischer Haus 2220m - Wenns 995m

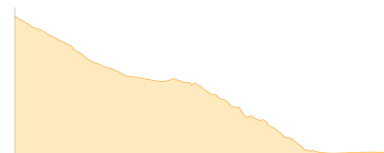


Etappe 5

Tag4

Wandern - 215 Hm Aufstieg - 1652 Hm Abstieg - **05:40** Stunden Gehzeit - 12.37 km Strecke

Württembergischer Haus 2220m - Landeck-Zams 764m



Etappe 6

Tag4

Wandern - 646 Hm Aufstieg - 35 Hm Abstieg - **02:45** Stunden Gehzeit - 3.27 km Strecke

Mandarfen 1675m - Riffelseehütte 2293m





Alpenüberquerung Oberstdorf nach Bozen

Etappe 7

Tag5: Riffelseehütte - Talhütte Zwieselstein

Wandern - 1698 Hm Aufstieg - 2525 Hm Abstieg - **13:40** Stunden Gehzeit - 23.56 km Strecke

Riffelseehütte 2293m - Zwieselstein 1472m

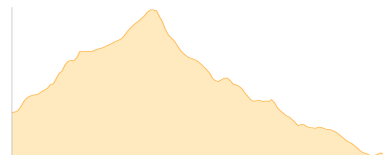


Etappe 8

Tag6: Talhütte Zwieselstein - Moos in Passeier

Wandern - 1196 Hm Aufstieg - 1631 Hm Abstieg - **10:00** Stunden Gehzeit - 21.69 km Strecke

Zwieselstein 1472m - Moos in Passeier 1086m



Etappe 9

Tag7: Moos in Passeier - Pfandleralm

Wandern - 906 Hm Aufstieg - 601 Hm Abstieg - **06:05** Stunden Gehzeit - 13.04 km Strecke

Moos in Passeier 1086m - Pfandler Alm 1350m

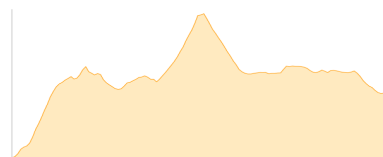


Etappe 10

Tag8: Pfandleralm - Meraner Hütte

Wandern - 1845 Hm Aufstieg - 1242 Hm Abstieg - **10:45** Stunden Gehzeit - 16.93 km Strecke

Pfandler Alm 1350m - Meraner Hütte 1960m

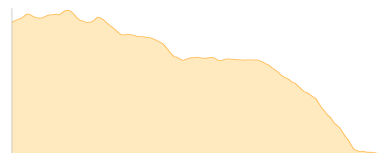


Etappe 11

Tag9: Meraner Hütte - Bozen

Wandern - 400 Hm Aufstieg - 2055 Hm Abstieg - **09:35** Stunden Gehzeit - 27.43 km Strecke

Meraner Hütte 1960m - Bozen 266m





Alpenüberquerung Oberstdorf nach Bozen

Mögliche Unterkünfte

Kemptner Hütte 1845 m, DAV, Dusche: k.A., Tel: +49 8322 700152, Schlafplätze: 285

Memminger Hütte 2242 m, DAV, Dusche: ja, Tel: keins, Schlafplätze: 149

Württembergischer Haus 2220 m, DAV, Dusche: nein, mobil: +43 664 4401244, Schlafplätze: 58

Riffelseehütte 2293 m, DAV, Dusche: ja, Tel: +43 5252 64 74 28, mobil: +43 664 3950062, Schlafplätze: 61

Zwieselstein 1472 m, DAV, Dusche: k.A., Schlafplätze: 27

Pfandler Alm 1350 m, AV: k.A., Dusche: k.A., Schlafplätze: -

Meraner Hütte 1960 m, AVS, Dusche: k.A., Tel: +39 0473 279405, mobil: +39 335 276153, Schlafplätze: 70