



Adamello_2016

Typ: **Hufeisen**
Etappen: **6**
Länge: **69.5 km**
Zeitraum: .. - ..

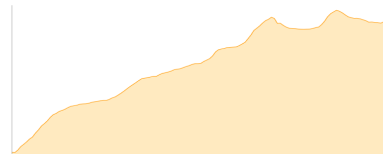
Gehzeit: **42:39 Stunden**
Aufstieg: **6829 Hm**
Abstieg: **5515 Hm**

Etappe 1

Cascata di Casol - Rifugio Care Alto

Wandern - 1689 Hm Aufstieg - 303 Hm Abstieg - **07:40** Stunden Gehzeit - 11.6 km Strecke

Cascata di Casol 1049m - Rifugio Care Alto Dante Ongari 2459m

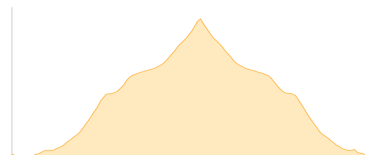


Etappe 2

Rifugio Care Alto - Care Alto - Rifugio Care Alto

Hochalpin - 1093 Hm Aufstieg - 1093 Hm Abstieg - **07:05** Stunden Gehzeit - 9.93 km Strecke

Rifugio Care Alto Dante Ongari 2459m - Care Alto 3465m - Rifugio Care Alto Dante Ongari 2459m

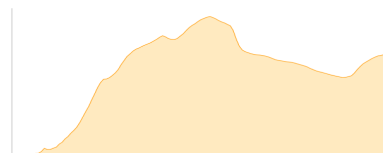


Etappe 3

Rifugio Care Alto - Passo di Cavento - Rifugio Lobbia Alta ai Caduti dell Adamello

Hochalpin - 1032 Hm Aufstieg - 453 Hm Abstieg - **05:45** Stunden Gehzeit - 10.38 km Strecke

Rifugio Care Alto Dante Ongari 2459m - Passo di Cavento 3198m - Rifugio Lobbia Alta ai Caduti dell Adamello 3040m




Etappe 4

Rifugio Lobbia Alta ai Caduti dell Adamello - Adamello - Rifugio Mandrone

Hochalpin - 643 Hm Aufstieg - 1212 Hm Abstieg - **06:50** Stunden Gehzeit - 17.18 km Strecke

Rifugio Lobbia Alta ai Caduti dell Adamello 3040m - Adamello 3554m - Rifugio Mandrone 2442m

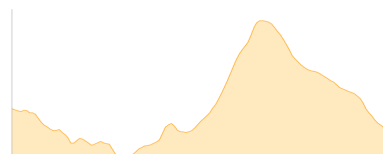


Etappe 5

Rifugio Mandrone - Passo Cercen - Rifugio Stavel Denza

Hochalpin - 1079 Hm Aufstieg - 1228 Hm Abstieg - **07:20** Stunden Gehzeit - 10.14 km Strecke

Rifugio Mandrone 2442m - Passo Cercen 3022m - Rifugio Stavel Francesco Denza 2298m



Etappe 6

Rifugio Stavel Denza - Cima Presanella - Bivacco Orobica - ... - Rifugio Segantini

Hochalpin - 1293 Hm Aufstieg - 1226 Hm Abstieg - **08:05** Stunden Gehzeit - 10.27 km Strecke

Rifugio Stavel Francesco Denza 2298m - Cima Presanella 3556m - Bivacco Orobica 3382m - Passo dei Quattro Cartoni 2809m - Rifugio Val Amola Giovanni Segantini 2373m





Adamello_2016

Mögliche Unterkünfte

Rifugio Care Alto Dante Ongari 2459 m, SAT, Dusche: ja, Tel: +39 461 948080, mobil: +39 348 4359097, +39 340 2943731, Schlafplätze: 82

Rifugio Lobbia Alta ai Caduti dell Adamello 3040 m, AV: k.A., Dusche: k.A., Schlafplätze: -

Rifugio Mandrone 2442 m, CAI, Dusche: k.A., Tel: +39 0465 501193, mobil: +39 461 493724, Schlafplätze: 100

Rifugio Stavel Francesco Denza 2298 m, CAI, Dusche: k.A., Tel: +39 0463 758187, mobil: +39 0339 6233902, Schlafplätze: 56

Bivacco Orobica 3382 m, SAT, Dusche: nein, Schlafplätze: 6

Rifugio Val Amola Giovanni Segantini 2373 m, CAI, Dusche: ja, Tel: +39 465 507357, mobil: +39 336 683500, Schlafplätze: 48