



Rund um den Königssee

Typ: **Hufeisen**
Etappen: **8**
Länge: **69.23 km**
Zeitraum: **.. - ..**

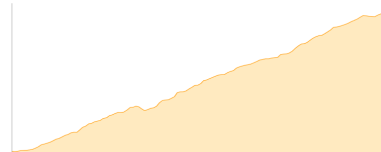
Gehzeit: **48:22 Stunden**
Aufstieg: **7875 Hm**
Abstieg: **6731 Hm**

Etappe 1

Wimbachbrücke - Watzmannhaus

Wandern - 1381 Hm Aufstieg - 126 Hm Abstieg - **05:50** Stunden Gehzeit - 7.86 km Strecke

Wimbachbrücke 637m - Watzmannhaus 1930m



Etappe 2

Watzmannhaus - Hocheck - Watzmann - Watzmann-Ostwand-Biwak - ... - Wimbachgrieshütte

Wandern - 980 Hm Aufstieg - 1542 Hm Abstieg - **07:20** Stunden Gehzeit - 8.16 km Strecke

Watzmannhaus 1930m - Hocheck (Watzmann) 2651m - Watzmann 2713m - Watzmann-Ostwand-Biwak 2384m - Watzmann (Südspitze) 2712m - Wimbachgrieshütte 1326m

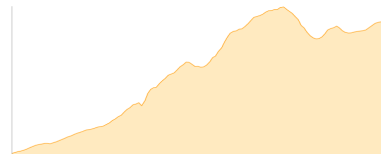


Etappe 3

Wimbachgrieshütte - Trischübel - Ingolstädter Haus

Wandern - 1082 Hm Aufstieg - 298 Hm Abstieg - **05:10** Stunden Gehzeit - 7.98 km Strecke

Wimbachgrieshütte 1326m - Trischübel 1774m - Ingolstädter Haus 2119m



Etappe 4

Ingolstädter Haus - Großer Hundstod - Weißbachlscharte - Peter-Wiechenthaler-Hütte

Wandern - 852 Hm Aufstieg - 1302 Hm Abstieg - **06:45** Stunden Gehzeit - 10.49 km Strecke

Ingolstädter Haus 2119m - Großer Hundstod 2593m - Weißbachlscharte 2240m - Peter-Wiechenthaler-Hütte 1752m

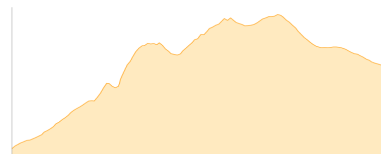


Etappe 5

Peter-Wiechenthaler-Hütte - Persailhorn - ... - Riemannhaus - Steinernes Meer-

Wandern - 1008 Hm Aufstieg - 519 Hm Abstieg - **05:00** Stunden Gehzeit - 4.82 km Strecke

Peter-Wiechenthaler-Hütte 1752m - Persailhorn 2347m - Mitterhorn (Steinernes Meer) 2491m - Breithorn [S] 2504m - Riemannhaus 2177m

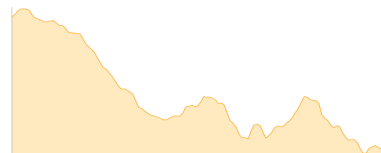


Etappe 6

Riemannhaus - Steinernes Meer- - Funtensee - Kärlingerhaus - Wasseralm in der Röth

Wandern - 628 Hm Aufstieg - 1361 Hm Abstieg - **06:35** Stunden Gehzeit - 14.24 km Strecke

Riemannhaus 2177m - Funtensee 1601m - Kärlingerhaus 1638m - Wasseralm in der Röth 1423m





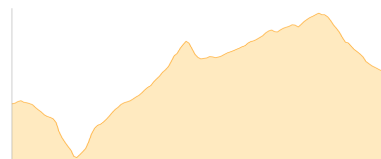
Rund um den Königssee

Etappe 7

Wasseralm in der Röth - Seeleinsee - Schneibstein - Carl-von-Stahl-Haus

Wandern - 1639 Hm Aufstieg - 1306 Hm Abstieg - **09:45** Stunden Gehzeit - 13.06 km Strecke

Wasseralm in der Röth 1423m - Seeleinsee 1809m - Schneibstein 2276m - Carl-von-Stahl-Haus 1736m



Etappe 8

Carl-von-Stahl-Haus - Jenner - Marktrestaurant

Wandern - 305 Hm Aufstieg - 277 Hm Abstieg - **01:55** Stunden Gehzeit - 2.62 km Strecke

Carl-von-Stahl-Haus 1736m - Jenner 1874m - Marktrestaurant Jenner 1778m





Rund um den Königssee

Mögliche Unterkünfte

Watzmannhaus 1930 m, DAV, Dusche: nein, Tel: +49 8652 964222, Schlafplätze: 210

Wimbachgrieshütte 1326 m, Naturfreunde, Dusche: ja, Tel: +49 8657 344, Schlafplätze: 48

Ingolstädter Haus 2119 m, DAV, Dusche: ja, Tel: +43 6582 8353, mobil: +43 664 1605733, Schlafplätze: 115

Peter-Wiechenthaler-Hütte 1752 m, ÖAV, Dusche: k.A., Tel: +43 6582 73489, mobil: +43 664 9544822, Schlafplätze: 65

Riemannhaus 2177 m, DAV, Dusche: ja, Tel: +43 6582 73300, Schlafplätze: 104

Kärlingerhaus 1638 m, DAV, Dusche: ja, Tel: +49 (0)8652-6019901, Schlafplätze: 203

Wasseralm in der Röth 1423 m, DAV, Dusche: nein, Tel: +49 8652 609 11 60, Schlafplätze: 40

Carl-von-Stahl-Haus 1736 m, ÖAV, Dusche: ja, Tel: +49 8652 6559922, Schlafplätze: 94