



Ötztaltour 5 Tage

Typ: **Rundtour**
Etappen: **5**
Länge: **72.54 km**
Zeitraum: **00.00.0000 - 00.00.0000**

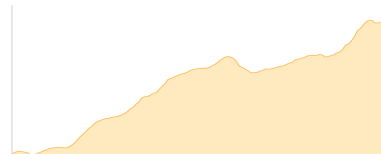
Gehzeit: **40:07 Stunden**
Aufstieg: **5782 Hm**
Abstieg: **5800 Hm**

Etappe 1

01 Obergurgl (Ötztal) - Langtalereckhütte 3,5h

Wandern - 653 Hm Aufstieg - 148 Hm Abstieg - **03:30** Stunden Gehzeit - 7.37 km Strecke

Festkogelbahn 1912m - Schönwieshütte 2268m - Langtalereckhütte 2430m

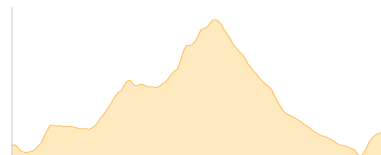


Etappe 2

02 Langtalereckhütte- Ramolhaus - Martin-Busch-Hütte

Wandern - 1501 Hm Aufstieg - 1416 Hm Abstieg - **09:50** Stunden Gehzeit - 15.88 km Strecke

Langtalereckhütte 2430m - Ramolhaus 3006m - Martin-Busch-Hütte 2501m

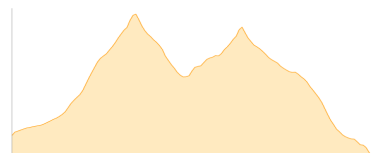


Etappe 3

03 Martin-Busch-Hütte - Similaun - Similaunhütte - Fineilspitze - Hochjoch-Hospiz

Wandern - 1592 Hm Aufstieg - 1702 Hm Abstieg - **11:00** Stunden Gehzeit - 18.32 km Strecke

Martin-Busch-Hütte 2501m - Similaun 3606m - Similaunhütte 3019m - Fineilspitze 3514m - Hochjoch-Hospiz 2413m



Etappe 4

04 Hochjoch-Hospiz - Hängebrücke Rofen - Ramolalm - Ramoljoch - Ramolhaus

Wandern - 1413 Hm Aufstieg - 838 Hm Abstieg - **08:30** Stunden Gehzeit - 16.05 km Strecke

Hochjoch-Hospiz 2413m - Hängebrücke Rofen 2000m - Ramolalm 2215m - Ramoljoch 3189m - Ramolhaus 3006m

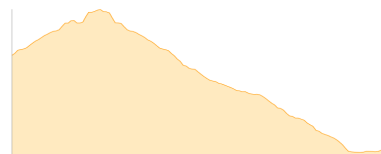


Etappe 5

05 Ramolhaus - Großer Ramolkogel - Obergurgl

Wandern - 623 Hm Aufstieg - 1696 Hm Abstieg - **07:20** Stunden Gehzeit - 14.92 km Strecke

Ramolhaus 3006m - Nördlicher Ramolkogel 3428m - Großer Ramolkogel 3550m - Festkogelbahn 1912m





Ötztal tour 5 Tage

Mögliche Unterkünfte

Langtalereckhütte 2430 m, DAV, Dusche: ja, Tel: +43 664 5268655, Schlafplätze: 92

Ramolhaus 3006 m, DAV, Dusche: k.A., Tel: +43 5256 6223, Schlafplätze: 52

Martin-Busch-Hütte 2501 m, DAV, Dusche: k.A., Tel: +43 5254 8130, Schlafplätze: 150

Similaunhütte 3019 m, privat, Dusche: ja, Tel: +39 0473 669711, mobil: +43 676 5074502, Schlafplätze: 70

Hochjoch-Hospiz 2413 m, DAV, Dusche: ja, Tel: +43 676 6305998, mobil: +43 720 347821, Schlafplätze: 60