



Lechtaler X

Typ: **Rundtour**
Etappen: **4**
Länge: **32.11 km**
Zeitraum: .. - ..

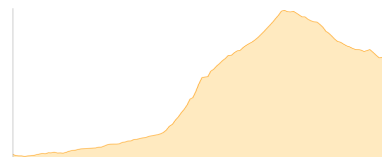
Gehzeit: **21:12 Stunden**
Aufstieg: **3228 Hm**
Abstieg: **3221 Hm**

Etappe 1

Gramais - Gufelgrasjoch - Steinseehütte

Wandern - 1151 Hm Aufstieg - 452 Hm Abstieg - **05:55** Stunden Gehzeit - 9.09 km Strecke

Gramais 1328m - Gufelgrasjoch 2382m - Steinseehütte 2061m

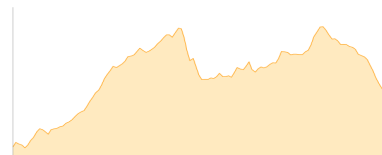


Etappe 2

Steinseehütte - Württemberger Haus

Wandern - 769 Hm Aufstieg - 599 Hm Abstieg - **04:35** Stunden Gehzeit - 6.64 km Strecke

Steinseehütte 2061m - Großbergspitze 2635m - Württemberger Haus 2220m



Etappe 3

Württembergischer Haus - Hanauer Hütte

Wandern - 720 Hm Aufstieg - 1025 Hm Abstieg - **05:40** Stunden Gehzeit - 9.43 km Strecke

Württembergischer Haus 2220m - Hanauer Hütte 1922m




Etappe 4

Hanauer Hütte - Gramais

Wandern - 588 Hm Aufstieg - 1145 Hm Abstieg - **05:05** Stunden Gehzeit - 6.95 km Strecke

Hanauer Hütte 1922m - Gramais 1328m





Lechtaler X

Mögliche Unterkünfte

Steinseehütte 2061 m, ÖAV, Dusche: ja, mobil: +43 664 275 37 70, Schlafplätze: 84

Württembergischer Haus 2220 m, DAV, Dusche: nein, mobil: +43 664 4401244, Schlafplätze: 58

Hanauer Hütte 1922 m, DAV, Dusche: ja, mobil: +43 664 2669149, Schlafplätze: 112