



Urlaub 2016

Typ: **Strecke**
Etappen: **7**
Länge: **134.38 km**
Zeitraum: .. - ..

Gehzeit: **61:52 Stunden**
Aufstieg: **7741 Hm**
Abstieg: **8103 Hm**

Etappe 1

Parkplatz Tulfes - Glungezerhütte

Wandern - 1746 Hm Aufstieg - 74 Hm Abstieg - **07:20** Stunden Gehzeit - 10.68 km Strecke

Parkplatz Tulfes 928m - Glungezerhütte 2610m

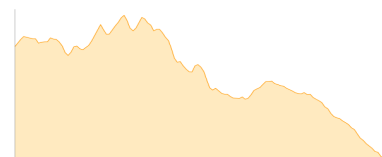


Etappe 2

Glungezerhütte - Lizumer Hütte

Wandern - 657 Hm Aufstieg - 1251 Hm Abstieg - **06:30** Stunden Gehzeit - 14.29 km Strecke

Glungezerhütte 2610m - Lizumer Hütte 2019m

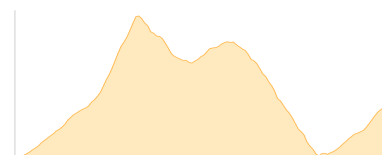


Etappe 3

Lizumer Hütte - Tuxerjochhaus

Wandern - 1178 Hm Aufstieg - 884 Hm Abstieg - **07:10** Stunden Gehzeit - 11.68 km Strecke

Lizumer Hütte 2019m - Tuxerjochhaus 2313m

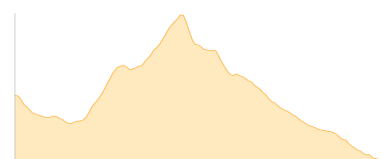


Etappe 4

Tuxerjochhaus - Dominikushütte

Wandern - 888 Hm Aufstieg - 1374 Hm Abstieg - **07:20** Stunden Gehzeit - 13.1 km Strecke

Tuxerjochhaus 2313m - Dominikushütte 1805m

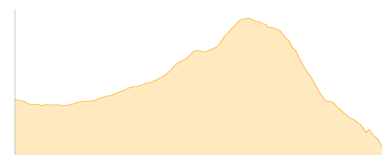


Etappe 5

Dominikushütte - Stein -Pfitsch-

Wandern - 517 Hm Aufstieg - 800 Hm Abstieg - **04:40** Stunden Gehzeit - 11 km Strecke

Dominikushütte 1805m - Stein (Pfitsch) 1530m



Etappe 6

Stein -Pfitsch- - Parkplatz Hochfeilerhütte - Gasthof Brugger

Wandern - 2588 Hm Aufstieg - 2976 Hm Abstieg - **21:40** Stunden Gehzeit - 48.97 km Strecke

Stein (Pfitsch) 1530m - Pfitscher Tal 1700m - Gasthof Brugger 1146m



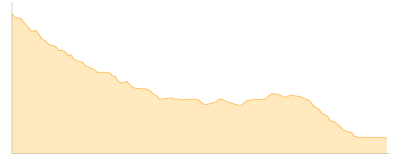


Etappe 7

Gasthof Brugger - Brixen

Hochalpin - 167 Hm Aufstieg - 744 Hm Abstieg - **07:10** Stunden Gehzeit - 24.65 km Strecke

Gasthof Brugger 1146m - Brixen 569m





Urlaub 2016

Mögliche Unterkünfte

Glungezerhütte 2610 m, ÖAV, Dusche: ja, Tel: +43 5223 78018, mobil: +43 664 4705522, Schlafplätze: 40

Lizumer Hütte 2019 m, ÖAV, Dusche: ja, Tel: +43 5224 52111, mobil: +43 664 647 5353, Schlafplätze: 85

Tuxerjochhaus 2313 m, ÖTK, Dusche: k.A., Tel: +43 5287 87216, Schlafplätze: 41

Dominikushütte 1805 m, privat, Dusche: ja, Tel: +43 5286 5216, Schlafplätze: 31

Stein (Pfitsch) 1530 m, AV: k.A., Dusche: k.A., Schlafplätze: -