



# 8 Tage Nordkarwendel

Typ: **Rundtour**  
Etappen: **8**  
Länge: **97.03 km**  
Zeitraum: **00.00.0000 - 00.00.0000**

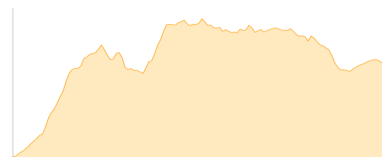
Gehzeit: **56:37 Stunden**  
Aufstieg: **8325 Hm**  
Abstieg: **8330 Hm**

## Etappe 1

### Mittenwald - Hochlandhütte - Krinner-Kofler-Hütte

Wandern - 1319 Hm Aufstieg - 833 Hm Abstieg - **07:50** Stunden Gehzeit - 14.39 km Strecke

Karwendelbahn 933m - Hochlandhütte 1630m - Krinner-Kofler-Hütte 1394m

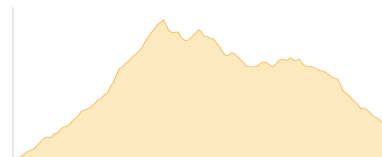


## Etappe 2

### Krinner-Kofler-Hütte - Soiernspitze - Schöttelkarspitze - Oberes Soiernhaus

Wandern - 1076 Hm Aufstieg - 881 Hm Abstieg - **06:35** Stunden Gehzeit - 9.86 km Strecke

Krinner-Kofler-Hütte 1394m - Soiernspitze 2257m - Schöttelkarspitze 2050m - Soiernhaus 1611m



## Etappe 3

### Oberes Soiernhaus - Bayerkarspitze - Gasthof Post Vorderriß

Wandern - 801 Hm Aufstieg - 1614 Hm Abstieg - **08:00** Stunden Gehzeit - 16.65 km Strecke

Soiernhaus 1611m - Bayerkarspitze 1909m - Gasthof Post Vorderriß 782m



## Etappe 4

### Gasthof Post Vorderriß - Tölzer Hütte

Wandern - 1332 Hm Aufstieg - 295 Hm Abstieg - **06:35** Stunden Gehzeit - 11.79 km Strecke

Gasthof Post Vorderriß 782m - Tölzer Hütte 1825m

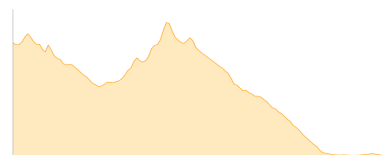


## Etappe 5

### Tölzer Hütte - Hinterriß

Wandern - 812 Hm Aufstieg - 1709 Hm Abstieg - **08:00** Stunden Gehzeit - 15.18 km Strecke

Tölzer Hütte 1825m - Delpsloch 1945m - Hinterriß 928m

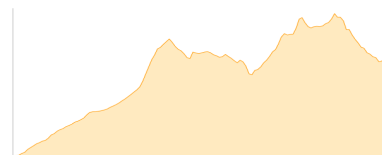


## Etappe 6

### Hinterriß - Hochlandhütte

Wandern - 1572 Hm Aufstieg - 899 Hm Abstieg - **09:00** Stunden Gehzeit - 15.68 km Strecke

Hinterriß 928m - Hochlandhütte 1630m





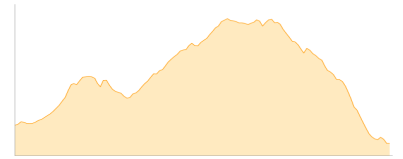
## 8 Tage Nordkarwendel

### Etappe 7

#### Hochlandhütte - Brunnsteinhütte

Wandern - 1149 Hm Aufstieg - 1266 Hm Abstieg - **07:20** Stunden Gehzeit - 7.52 km Strecke

Hochlandhütte 1630m - Brunnsteinhütte 1560m



### Etappe 8

#### Brunnsteinhütte - Mittenwald

Wandern - 264 Hm Aufstieg - 833 Hm Abstieg - **03:20** Stunden Gehzeit - 5.98 km Strecke

Brunnsteinhütte 1560m - Karwendelbahn 933m





## 8 Tage Nordkarwendel

### Mögliche Unterkünfte

Hochlandhütte 1630 m, DAV, Dusche: k.A., Tel: +49 174 9897863, Schlafplätze: 43

Krinner-Kofler-Hütte 1394 m, DAV, Dusche: k.A., Schlafplätze: 30

Soiernhaus 1611 m, DAV, Dusche: k.A., Tel: +49 171 5465858, Schlafplätze: 65

Tölzer Hütte 1825 m, DAV, Dusche: k.A., mobil: +43 664 1801790, Schlafplätze: 59

Brunnsteinhütte 1560 m, DAV, Dusche: k.A., Tel: +49 172 8909613, Schlafplätze: 36