



Lechquellenrunde - Lechtaler Höhenweg

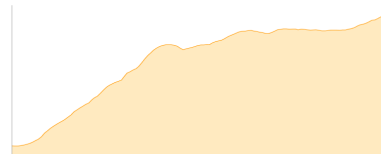
Typ:	Strecke	Gehzeit:	81:36 Stunden
Etappen:	12	Aufstieg:	12019 Hm
Länge:	131.68 km	Abstieg:	12473 Hm
Zeitraum:	07.08.2016 - 17.08.2016		

Etappe 1 07.08.2016 Sonntag

Klösterle - Ravensburger Hütte

Wandern - 963 Hm Aufstieg - 82 Hm Abstieg - **04:15** Stunden Gehzeit - 6.14 km Strecke

Ravensburger Hütte 1948m



Etappe 2 08.08.2016 Montag

Ravensburger Hütte - Freiburger Hütte (mit Spuller Schafberg)

Wandern - 1375 Hm Aufstieg - 1412 Hm Abstieg - **09:25** Stunden Gehzeit - 15.95 km Strecke

Ravensburger Hütte 1948m - Spuller Schafberg 2679m - Ravensburger Hütte 1948m - Freiburger Hütte 1931m

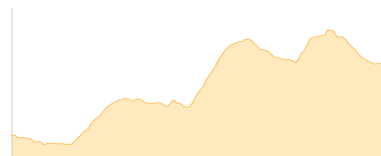


Etappe 3 09.08.2016 Dienstag

Freiburger Hütte - Göppinger Hütte

Wandern - 840 Hm Aufstieg - 503 Hm Abstieg - **05:05** Stunden Gehzeit - 9.76 km Strecke

Freiburger Hütte 1931m - Göppinger Hütte 2245m

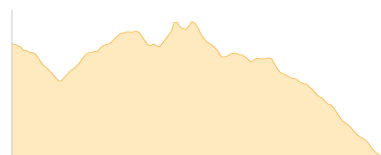


Etappe 4 10.08.2016 Mittwoch

Göppinger Hütte - Lech

Wandern - 723 Hm Aufstieg - 1536 Hm Abstieg - **07:25** Stunden Gehzeit - 15.3 km Strecke

Göppinger Hütte 2245m - Göppinger Hütte 2245m - Petersboden 1915m - Schlegelkopf 1798m

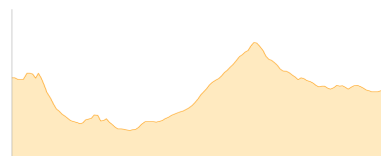


Etappe 5 10.08.2016 Mittwoch

Lech - Stuttgarter Hütte

Wandern - 342 Hm Aufstieg - 371 Hm Abstieg - **02:35** Stunden Gehzeit - 5.28 km Strecke

Rüfikopf-Seilbahn 2350m - Stuttgarter Hütte 2310m



Etappe 6 11.08.2016 Donnerstag

Stuttgarter Hütte - Kaiserjochhaus

Wandern - 1258 Hm Aufstieg - 1252 Hm Abstieg - **08:35** Stunden Gehzeit - 15.31 km Strecke

Stuttgarter Hütte 2310m - Erlach Alp 1922m - Leutkircher Hütte 2251m - Hirschpleiskopf 2546m - Stanskogel 2757m - Schindlesattel 2430m - Schindlekopf 2471m - Kaiserjochhaus 2310m





Lechquellenrunde - Lechtaler Höhenweg

Etappe 7 12.08.2016 Freitag

Kaiserjochhaus - Simmshütte

Wandern - 632 Hm Aufstieg - 937 Hm Abstieg - **05:00** Stunden Gehzeit - 7.86 km Strecke

Kaiserjochhaus 2310m - Kridlonscharte 2371m - Kälberlahnzugjoch 2585m - Frederic-Simms-Hütte 2004m



Etappe 8 13.08.2016 Samstag

Simmshütte - Ansbacher Hütte (mit Wetter- und Samspitze)

Wandern - 1327 Hm Aufstieg - 954 Hm Abstieg - **07:30** Stunden Gehzeit - 9.59 km Strecke

Frederic-Simms-Hütte 2004m - Fallenbacher Joch 2573m - Holzgauer Wetterspitze 2895m - Kälberlahnzugjoch 2585m - Stierlahnzugjoch 2596m - Alperschonjoch 2301m - Samspitze [T] 2624m - Ansbacher Hütte 2376m

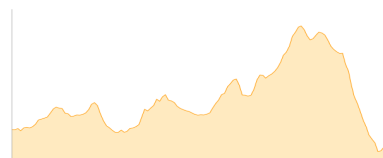


Etappe 9 14.08.2016 Sonntag

Ansbacher Hütte - Augsburg Hütte

Wandern - 1152 Hm Aufstieg - 1256 Hm Abstieg - **07:45** Stunden Gehzeit - 11.3 km Strecke

Ansbacher Hütte 2376m - Winterjoch 2528m - Dawinscharte 2650m - Dawinkopf 2968m - Augsburg Hütte 2298m



Etappe 10 15.08.2016 Montag

Augsburger Hütte - Württemberger Haus (über Gatschkopf)

Wandern - 1150 Hm Aufstieg - 1196 Hm Abstieg - **07:30** Stunden Gehzeit - 10.58 km Strecke

Augsburger Hütte 2298m - Gatschkopf 2945m - Seescharte 2599m - Großbergjoch 2493m - Großbergkopf 2612m - Großbergspitze 2635m - Württemberger Haus 2220m



Etappe 11 16.08.2016 Dienstag

Württemberg Haus - Hanauer Hütte

Wandern - 1066 Hm Aufstieg - 1374 Hm Abstieg - **07:40** Stunden Gehzeit - 10.97 km Strecke

Württemberg Haus 2220m - Gebäudjöchl 2452m - Roßkarscharte 2400m - Steinseehütte 2061m - Westliche Dremelscharte 2434m - Westliche Dremelscharte 2434m - Hanauer Hütte 1922m

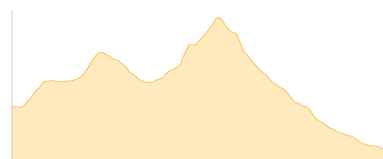


Etappe 12 17.08.2016 Mittwoch

Hanauer Hütte - Muttekopfhütte (mit Muttekopf)

Wandern - 1191 Hm Aufstieg - 1600 Hm Abstieg - **08:50** Stunden Gehzeit - 13.64 km Strecke

Hanauer Hütte 1922m - Galtseitenjoch 2421m - Muttekopf 2774m - Muttekopfscharte 2601m - Muttekopfhütte 1934m - Untermarkter Alm 1491m





Lechquellenrunde - Lechtaler Höhenweg

Mögliche Unterkünfte

Ravensburger Hütte 1948 m, DAV, Dusche: ja, Tel: +43 664 5005526, Schlafplätze: 81

Freiburger Hütte 1931 m, DAV, Dusche: ja, mobil: +43 664 1745042, Schlafplätze: 140

Göppinger Hütte 2245 m, DAV, Dusche: nein, Tel: +43 5583 3540, mobil: +43 664 3146854, Schlafplätze: 65

Stuttgarter Hütte 2310 m, DAV, Dusche: ja, Tel: +43 5583 3412, mobil: +43 676 7580250, Schlafplätze: 70

Leutkircher Hütte 2251 m, DAV, Dusche: ja, Tel: +43 664 9857849, Schlafplätze: 50

Kaiserjochhaus 2310 m, DAV, Dusche: ja, Tel: +43 664 1556533, Schlafplätze: 67

Frederic-Simms-Hütte 2004 m, DAV, Dusche: k.A., Tel: +43 664 4840093, mobil: +49 151 58812580, Schlafplätze: 54

Ansbacher Hütte 2376 m, DAV, Dusche: ja, Tel: +43 676 8429 27 136, Schlafplätze: 81

Augsburger Hütte 2298 m, DAV, Dusche: k.A., Tel: +43 664 79 59 130, Schlafplätze: 64

Württembergischer Haus 2220 m, DAV, Dusche: nein, mobil: +43 664 4401244, Schlafplätze: 58

Steinseehütte 2061 m, ÖAV, Dusche: ja, mobil: +43 664 275 37 70, Schlafplätze: 84

Hanauer Hütte 1922 m, DAV, Dusche: ja, mobil: +43 664 2669149, Schlafplätze: 112

Muttekopfhütte 1934 m, ÖAV, Dusche: ja, Tel: +43 664 123 69 28, mobil: +43 664 1236928, Schlafplätze: 70

Untermarker Alm 1491 m, AV: k.A., Dusche: k.A., Tel: +43 664 462 5806, Schlafplätze: -