



Tannheimer Tal

Typ: **Strecke**
Etappen: **4**
Länge: **44.05 km**
Zeitraum: .. - ..

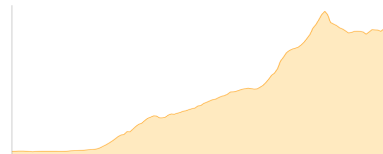
Gehzeit: **22:29 Stunden**
Aufstieg: **3101 Hm**
Abstieg: **3147 Hm**

Etappe 1

Pflach - Tannheimer Hütte

Wandern - 1138 Hm Aufstieg - 273 Hm Abstieg - **05:55** Stunden Gehzeit - 12 km Strecke

Pflach 839m - Tannheimer Hütte 1760m

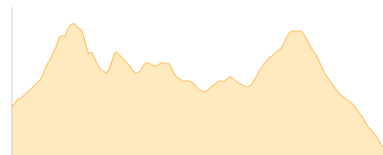


Etappe 2

Tannheimer Hütte - Große Schlicke - Otto-Mayr-Hütte

Wandern - 796 Hm Aufstieg - 977 Hm Abstieg - **05:35** Stunden Gehzeit - 7.6 km Strecke

Tannheimer Hütte 1760m - Große Schlicke 2059m - Otto-Mayr-Hütte 1530m

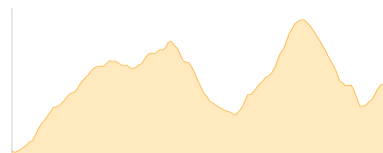


Etappe 3

Otto-Mayr-Hütte - Brentenjoch - Bad Kissinger Hütte

Wandern - 848 Hm Aufstieg - 606 Hm Abstieg - **05:00** Stunden Gehzeit - 7.4 km Strecke

Otto-Mayr-Hütte 1530m - Brentenjoch 2001m - Bad Kissinger Hütte 1782m



Etappe 4

Bad Kissinger Hütte - Aggenstein - Vilseck - Füssen

Wandern - 319 Hm Aufstieg - 1291 Hm Abstieg - **06:05** Stunden Gehzeit - 17.05 km Strecke

Bad Kissinger Hütte 1782m - Aggenstein 1985m - Vilseck 832m - Füssen 797m





Tannheimer Tal

Mögliche Unterkünfte

Tannheimer Hütte 1760 m, DAV, Dusche: k.A., mobil: +43 676 5451700, Schlafplätze: 22

Otto-Mayr-Hütte 1530 m, DAV, Dusche: ja, Tel: +43 5677 8457, Schlafplätze: 74

Bad Kissinger Hütte 1782 m, DAV, Dusche: ja, mobil: +43 676 3731166, Schlafplätze: 53