



Sella und Langkofelscharte

Typ: **Rundtour**
Etappen: **4**
Länge: **37.71 km**
Zeitraum: **.. - ..**

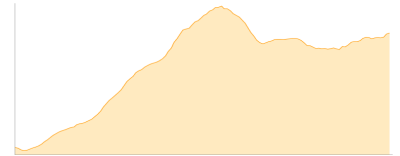
Gehzeit: **20:37 Stunden**
Aufstieg: **2744 Hm**
Abstieg: **3360 Hm**

Etappe 1

Regensburger Hütte - Puezhütte

Wandern - 700 Hm Aufstieg - 244 Hm Abstieg - **03:45** Stunden Gehzeit - 7.22 km Strecke

Regensburger Hütte 2037m - Puezhütte 2475m

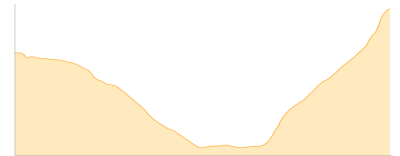


Etappe 2

Puezhütte - Rifugio Bo-

Wandern - 1258 Hm Aufstieg - 882 Hm Abstieg - **07:25** Stunden Gehzeit - 11.47 km Strecke

Puezhütte 2475m - Rifugio Boe 2871m



Etappe 3

Rifugio Bo- - Toni-Demetz-Hütte

Wandern - 750 Hm Aufstieg - 911 Hm Abstieg - **05:40** Stunden Gehzeit - 10.77 km Strecke

Rifugio Boe 2871m - Toni-Demetz-Hütte 2685m




Etappe 4

Toni-Demetz-Hütte - Sankt Christina

Wandern - 36 Hm Aufstieg - 1323 Hm Abstieg - **03:50** Stunden Gehzeit - 8.25 km Strecke

Toni-Demetz-Hütte 2685m - St. Christina 1416m





Sella und Langkofelscharte

Mögliche Unterkünfte

Regensburger Hütte 2037 m, CAI, Dusche: k.A., Tel: +39 0471 796307, Schlafplätze: -

Puezhütte 2475 m, CAI, Dusche: k.A., Tel: +39 0474 646427, Schlafplätze: 85

Rifugio Boe 2871 m, SAT, Dusche: k.A., Schlafplätze: -

Toni-Demetz-Hütte 2685 m, CAI, Dusche: k.A., Tel: +39 0471 795 050, Schlafplätze: 27