



2016_OKT_AllgAlpen

Typ: **Hufeisen**
Etappen: **4**
Länge: **44.82 km**
Zeitraum: .. - ..

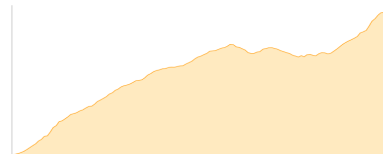
Gehzeit: **25:51 Stunden**
Aufstieg: **3813 Hm**
Abstieg: **3744 Hm**

Etappe 1

Faistenoy - Kanzelwandhaus - Fiderepasshütte

Wandern - 1346 Hm Aufstieg - 205 Hm Abstieg - **06:15** Stunden Gehzeit - 10.64 km Strecke

Fellhornstuben 918m - Kanzelwandhaus 1520m - Fiderepasshütte 2070m

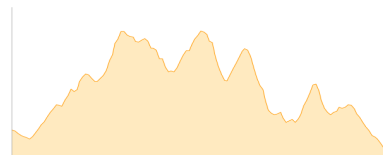


Etappe 2

Fiderepasshütte nach Mindelheimer Hütte

Wandern - 541 Hm Aufstieg - 574 Hm Abstieg - **03:35** Stunden Gehzeit - 4.92 km Strecke

Fiderepasshütte 2070m - Mindelheimer Hütte 2013m

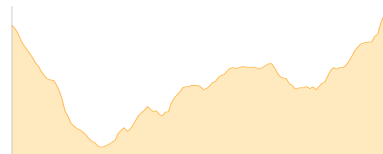


Etappe 3

Mindelheimer Hütte - Schrofenpass - Rappenseehütte

Wandern - 795 Hm Aufstieg - 747 Hm Abstieg - **05:20** Stunden Gehzeit - 9.75 km Strecke

Mindelheimer Hütte 2013m - Schrofenpass 1688m - Rappenseehütte 2091m



Etappe 4

Rappenseehütte - Kemptner Hütte - Spielmannsau

Wandern - 1131 Hm Aufstieg - 2218 Hm Abstieg - **10:40** Stunden Gehzeit - 19.51 km Strecke

Rappenseehütte 2091m - Hohes Licht 2651m - Große Steinscharte 2262m - Bockkarscharte 2504m -
Schwarzmilzferner 2486m - Kemptner Hütte 1845m - Oberau-Alpe 1005m - Spielmannsau 986m





2016_OKT_AllgAlpen

Mögliche Unterkünfte

Kanzelwandhaus 1520 m, AV: k.A., Dusche: k.A., Schlafplätze: -

Fiderepasshütte 2070 m, DAV, Dusche: nein, Tel: +43 664 3203676, Schlafplätze: 120

Mindelheimer Hütte 2013 m, DAV, Dusche: nein, Tel: +49 8322 700153, Schlafplätze: 120

Rappenseehütte 2091 m, DAV, Dusche: ja, Tel: +49 8322 700155, Schlafplätze: 342

Kemptner Hütte 1845 m, DAV, Dusche: k.A., Tel: +49 8322 700152, Schlafplätze: 285