



# Lechquellengebiet

Typ: **Rundtour**  
Etappen: **3**  
Länge: **38.97 km**  
Zeitraum: **27.08.2009 - 29.08.2009**

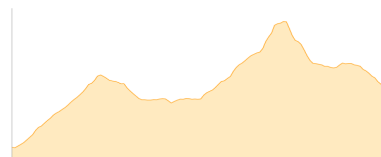
Gehzeit: **19:24 Stunden**  
Aufstieg: **2699 Hm**  
Abstieg: **2696 Hm**

## **Etappe 1** 27.08.2009 Donnerstag

### **Fischteich Zug - Ravensburger Hütte - Freiburger Hütte**

Wandern **T3** - 1218 Hm Aufstieg - 793 Hm Abstieg - **07:50** Stunden Gehzeit - 16.79 km Strecke

Fischteich Zug 1488m - Ravensburger Hütte 1948m - Freiburger Hütte 1931m

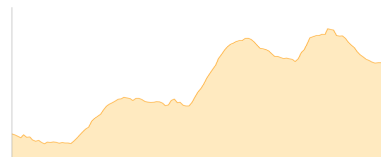


## **Etappe 2** 28.08.2009 Freitag

### **Freiburger Hütte - Formarinalpe - Göppinger Hütte**

Wandern **T3** - 843 Hm Aufstieg - 507 Hm Abstieg - **05:05** Stunden Gehzeit - 9.75 km Strecke

Freiburger Hütte 1931m - Formarinalpe 1873m - Göppinger Hütte 2245m

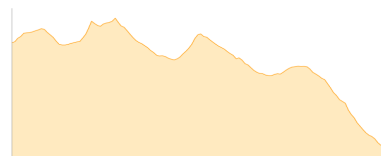


## **Etappe 3** 29.08.2009 Samstag

### **Göppinger Hütte - Fischteich Zug**

Wandern **T3** - 638 Hm Aufstieg - 1396 Hm Abstieg - **06:30** Stunden Gehzeit - 12.43 km Strecke

Göppinger Hütte 2245m - Fischteich Zug 1488m





## Lechquellengebiet

### Mögliche Unterkünfte

Ravensburger Hütte 1948 m, DAV, Dusche: ja, Tel: +43 664 5005526, Schlafplätze: 81

Freiburger Hütte 1931 m, DAV, Dusche: ja, mobil: +43 664 1745042, Schlafplätze: 140

Göppinger Hütte 2245 m, DAV, Dusche: nein, Tel: +43 5583 3540, mobil: +43 664 3146854, Schlafplätze: 65