



Sextner Alpentour

Typ: **Strecke**
Etappen: **4**
Länge: **36.45 km**
Zeitraum: .. - ..

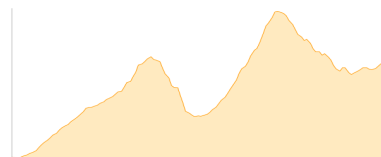
Gehzeit: **19:16 Stunden**
Aufstieg: **2271 Hm**
Abstieg: **3177 Hm**

Etappe 1

Col de Varda - Rifugio Fonda Savio

Wandern - 626 Hm Aufstieg - 370 Hm Abstieg - **03:10** Stunden Gehzeit - 2.96 km Strecke

Col de Varda 2106m - Rifugio Fonda-Savio 2367m

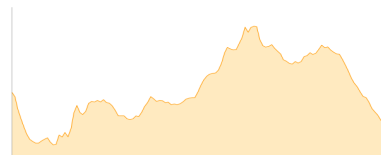


Etappe 2

Rifugio Fonda Savio - Zsigmondy-Hütte

Wandern - 888 Hm Aufstieg - 1039 Hm Abstieg - **06:35** Stunden Gehzeit - 12.33 km Strecke

Rifugio Fonda-Savio 2367m - Zsigmondy-Hütte 2224m



Etappe 3

Zsigmondy-Hütte - Rotwandwiesenhütte

Wandern - 668 Hm Aufstieg - 993 Hm Abstieg - **05:10** Stunden Gehzeit - 7.43 km Strecke

Zsigmondy-Hütte 2224m - Rotwandwiesenhütte 1899m

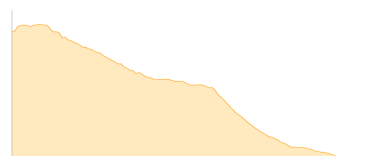


Etappe 4

Rotwandwiesenhütte - Padola

Wandern - 89 Hm Aufstieg - 775 Hm Abstieg - **04:20** Stunden Gehzeit - 13.73 km Strecke

Rotwandwiesenhütte 1899m - Padola 1201m





Sextner Alpentour

Mögliche Unterkünfte

Rifugio Fonda-Savio 2367 m, AV: k.A., Dusche: k.A., Schlafplätze: -

Zsigmondy-Hütte 2224 m, AV: k.A., Dusche: k.A., Tel: +39 0474 710358, Schlafplätze: 75

Rotwandwiesenhütte 1899 m, AV: k.A., Dusche: k.A., Schlafplätze: -