



# Steinernes Meer

Typ: **Rundtour**  
Etappen: **4**  
Länge: **37.06 km**  
Zeitraum: .. - ..

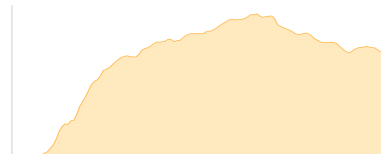
Gehzeit: **19:44 Stunden**  
Aufstieg: **2814 Hm**  
Abstieg: **2813 Hm**

## Etappe 1

### Saletalm - Halsköpfl - Wasseralm in der Röth

Wandern - 1288 Hm Aufstieg - 476 Hm Abstieg - **06:20** Stunden Gehzeit - 8.71 km Strecke

Saletalm 609m - Halsköpfl 1718m - Wasseralm in der Röth 1423m

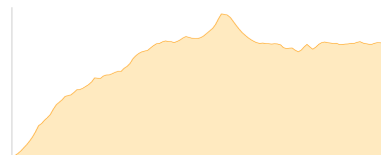


## Etappe 2

### Wasseralm in der Röth - Riemannhaus

Wandern - 1144 Hm Aufstieg - 411 Hm Abstieg - **06:10** Stunden Gehzeit - 11.74 km Strecke

Wasseralm in der Röth 1423m - Riemannhaus 2177m




## Etappe 3

### Riemannhaus - Kärlingerhaus

Wandern - 100 Hm Aufstieg - 619 Hm Abstieg - **02:20** Stunden Gehzeit - 5.99 km Strecke

Riemannhaus 2177m - Kärlingerhaus 1638m



## Etappe 4

### Kärlingerhaus - St- Bartholomä

Wandern - 282 Hm Aufstieg - 1307 Hm Abstieg - **04:55** Stunden Gehzeit - 10.62 km Strecke

Kärlingerhaus 1638m - St. Bartholomä 606m





## Steinernes Meer

### Mögliche Unterkünfte

Wasseralm in der Röth 1423 m, DAV, Dusche: nein, Tel: +49 8652 609 11 60, Schlafplätze: 40

Riemannhaus 2177 m, DAV, Dusche: ja, Tel: +43 6582 73300, Schlafplätze: 104

Kärlingerhaus 1638 m, DAV, Dusche: ja, Tel: +49 (0)8652-6019901, Schlafplätze: 203