



# Hinterbichl 2012 Osttirol Virgental

Typ: **Stützpunkt**  
Etappen: **8**  
Länge: **105.14 km**  
Zeitraum: **04.08.2012 - 10.08.2012**

Gehzeit: **44:25 Stunden**  
Aufstieg: **8312 Hm**  
Abstieg: **8321 Hm**

## Etappe 1 04.08.2012 Samstag

### Hinterbichl - Stockachalm - Pebell Alm - Isplitzer Alm - Hinterbichl

Wandern **T2** - 822 Hm Aufstieg - 820 Hm Abstieg - **05:00** Stunden Gehzeit - 10.3 km Strecke

Hinterbichl 1333m - Stockachalm 1731m - Pebellalm 1520m - Isplitzeralm 1513m - Hinterbichl 1333m



## Etappe 2 05.08.2012 Sonntag

### Bergeralm über Dreieselsweg

Wandern **T2** - 1148 Hm Aufstieg - 1147 Hm Abstieg - **06:00** Stunden Gehzeit - 16.22 km Strecke

Hinterbichl 1333m - Berger Alm 1845m - Hinterbichl 1333m

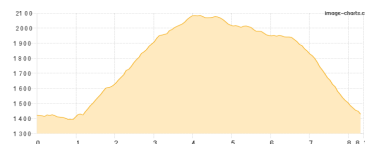


## Etappe 3 06.08.2012 Montag

### 3 Almen Runde

Wandern **T2** - 765 Hm Aufstieg - 767 Hm Abstieg - **04:45** Stunden Gehzeit - 8.38 km Strecke

Marin 1423m - Nilljochhütte 1975m - Schmiedleralm 2076m - Gottschaunalm 1943m - Marin 1423m



## Etappe 4 07.08.2012 Dienstag

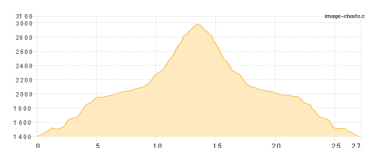
### Ströden - Clarahütte - Ahrnkopf

Wandern **T4** - 1767 Hm Aufstieg - 1768 Hm Abstieg - **10:00** Stunden Gehzeit - 27.18 km Strecke

Ströden 1403m - Isplitzeralm 1513m - Clarahütte 2038m - Kleine-Philipp-Reuter-Hütte 2677m - Vorderes

Umbaltörl 2926m - Ahrnkopf 3051m - Vorderes Umbaltörl 2926m - Kleine-Philipp-Reuter-Hütte 2677m -

Clarahütte 2038m - Isplitzeralm 1513m - Ströden 1403m



## Etappe 5 08.08.2012 Mittwoch

### Zunigalm - Kleiner Zunig - Arnitzalm

Wandern **T3** - 1403 Hm Aufstieg - 1416 Hm Abstieg - **07:15** Stunden Gehzeit - 14.37 km Strecke

Guggenberg 1150m - Zunigalm 1846m - Zunigsee 2116m - Kleiner Zunig 2442m - Zunigtörl 2355m - Zunigsee

2116m - Garnitzle 2196m - Arnitzalm 1848m - Guggenberg 1150m



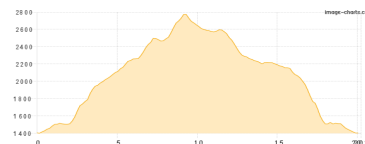
## Etappe 6 09.08.2012 Donnerstag

### Neue Reichenberger Hütte durch 2 Täler

Wandern **T3** - 1580 Hm Aufstieg - 1580 Hm Abstieg - **07:15** Stunden Gehzeit - 20.22 km Strecke

Ströden 1403m - Isplitzeralm 1513m - Pebellalm 1520m - Sturmitzeralm 1932m - Rote Lenke 2794m - Neue

Reichenberger Hütte 2586m - Sturmitzeralm 1932m - Ströden 1403m





# Hinterbichl 2012 Osttirol Virgental

**Etappe 7** 10.08.2012 Freitag

## Bodenalm Fahrweg

Wandern **T1** - 289 Hm Aufstieg - 285 Hm Abstieg - **01:30** Stunden Gehzeit - 2.13 km Strecke

Wallhorn 1696m - Bodenalm 1948m - Wallhorn 1696m



**Etappe 8** 10.08.2012 Freitag

## Stabanthütte zum x-ten Mal

Wandern **T2** - 538 Hm Aufstieg - 538 Hm Abstieg - **02:40** Stunden Gehzeit - 6.34 km Strecke

Hinterbichl 1333m - Stabanthütte 1800m - Hinterbichl 1333m





# Hinterbichl 2012 Osttirol Virgental

## Mögliche Unterkünfte

Stockachalm 1731 m, AV: k.A., Dusche: k.A., Schlafplätze: -

Pebellalm 1520 m, privat, Dusche: k.A., Tel: +43 664 9055466, Schlafplätze: 6

Islitzeralm 1513 m, privat, Dusche: k.A., Tel: +43 664 9759790, Schlafplätze: -

Berger Alm 1845 m, privat, Dusche: k.A., Tel: +43 676 9393442, Schlafplätze: 24

Nilljochhütte 1975 m, privat, Dusche: k.A., Tel: +43 676 9563288, Schlafplätze: 30

Schmiedleralm 2076 m, AV: k.A., Dusche: k.A., Schlafplätze: -

Clarahütte 2038 m, DAV, Dusche: ja, Tel: +43 664 9758893, Schlafplätze: 18

Zunigalm 1846 m, privat, Dusche: k.A., Tel: +43 664 9059063, Schlafplätze: 16

Arnitzalm 1848 m, privat, Dusche: k.A., Schlafplätze: -

Neue Reichenberger Hütte 2586 m, ÖAV, Dusche: ja, Tel: +43 4873 5580, mobil: +49 15156049308, Schlafplätze: 60

Bodenalm 1948 m, privat, Dusche: k.A., Tel: +43 664 9154094, Schlafplätze: -

Stabanthütte 1800 m, privat, Dusche: k.A., Tel: +43 664 2207577, Schlafplätze: 25