



Obersdorf 2014

Typ: **Rundtour**
Etappen: **4**
Länge: **73.55 km**
Zeitraum: **.. - ..**

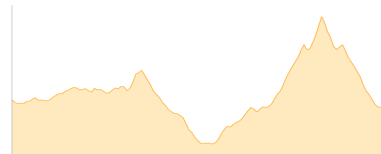
Gehzeit: **40:45 Stunden**
Aufstieg: **5512 Hm**
Abstieg: **6600 Hm**

Etappe 1

Edmund-Probst-Haus - Prinz-Luitpold-Haus

Wandern - 1552 Hm Aufstieg - 1653 Hm Abstieg - **10:35** Stunden Gehzeit - 16.71 km Strecke

Edmund-Probst-Haus 1930m - Laufbacher Eck 2178m - Prinz-Luitpold-Haus 1846m - Hochvogel 2592m -
Prinz-Luitpold-Haus 1846m



Etappe 2

Prinz-Luitpold-Haus - Kemptner Hütte

Wandern - 1474 Hm Aufstieg - 1438 Hm Abstieg - **10:00** Stunden Gehzeit - 17.41 km Strecke

Prinz-Luitpold-Haus 1846m - Kemptner Hütte 1845m

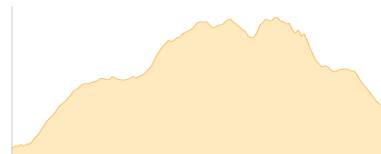


Etappe 3

Kemptner Hütte - Rappenseehütte

Klettern - 1036 Hm Aufstieg - 814 Hm Abstieg - **06:20** Stunden Gehzeit - 9.78 km Strecke

Kemptner Hütte 1845m - Rappenseehütte 2091m

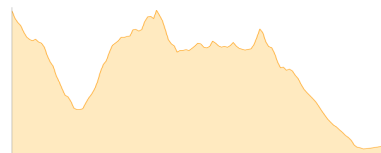


Etappe 4

Rappenseehütte - Talstation Nebelhornbahn

Wandern - 1450 Hm Aufstieg - 2695 Hm Abstieg - **13:55** Stunden Gehzeit - 29.65 km Strecke

Rappenseehütte 2091m - Talstation Nebelhornbahn 823m





Obersdorf 2014

Mögliche Unterkünfte

Edmund-Probst-Haus 1930 m, DAV, Dusche: ja, Tel: +49 8322 4795, Schlafplätze: 125

Prinz-Luitpold-Haus 1846 m, DAV, Dusche: ja, Tel: +49 08322 700154, Schlafplätze: 172

Kemptner Hütte 1845 m, DAV, Dusche: k.A., Tel: +49 8322 700152, Schlafplätze: 285

Rappenseehütte 2091 m, DAV, Dusche: ja, Tel: +49 8322 700155, Schlafplätze: 342