



# Kiwigang on tour

Typ: **Strecke**  
Etappen: **4**  
Länge: **35.35 km**  
Zeitraum: .. - ..

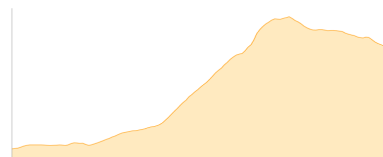
Gehzeit: **19:10 Stunden**  
Aufstieg: **2981 Hm**  
Abstieg: **2353 Hm**

## Etappe 1

### Riedlwiesen - Sennes-Hütte

Wandern - 918 Hm Aufstieg - 254 Hm Abstieg - **04:50** Stunden Gehzeit - 9.43 km Strecke

Riedlwiesen 1472m - Sennes-Hütte 2126m

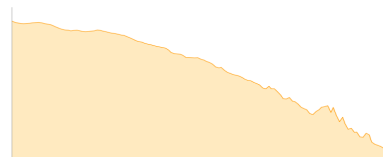


## Etappe 2

### Sennes-Hütte - Pederü

Wandern - 214 Hm Aufstieg - 802 Hm Abstieg - **02:55** Stunden Gehzeit - 4.82 km Strecke

Sennes-Hütte 2126m - Pederü 1548m

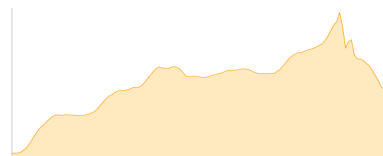


## Etappe 3

### Pederü - Scotonihütte

Wandern - 1264 Hm Aufstieg - 809 Hm Abstieg - **07:45** Stunden Gehzeit - 15.26 km Strecke

Pederü 1548m - Scotonihütte 2040m

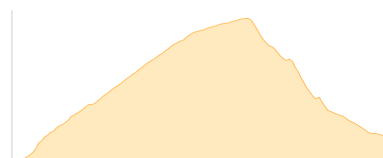


## Etappe 4

### Scotonihütte - Talstation Lagazuoi

Wandern - 585 Hm Aufstieg - 488 Hm Abstieg - **03:40** Stunden Gehzeit - 5.84 km Strecke

Scotonihütte 2040m - Passo di Falzarego 2105m





# Kiwigang on tour

## Mögliche Unterkünfte

Sennes-Hütte 2126 m, privat, Dusche: k.A., mobil: +39 328 7945579, Schlafplätze: -

Pederü 1548 m, AV: k.A., Dusche: k.A., Schlafplätze: -

Scotoni-Hütte 2040 m, AV: k.A., Dusche: k.A., Tel: +39 0471 847330, Schlafplätze: -

## Persönliche Anmerkungen

1. Hütte: <http://www.sennes.com/>

2. Hütte: <http://www.pederue.it/de/berggasthaus-pederue.html>

3. Hütte: <http://www.scotoni.it/de.html>