



Rosengarten_2016-Planung

Typ: **Hufeisen**
Etappen: **3**
Länge: **16.29 km**
Zeitraum: .. - ..

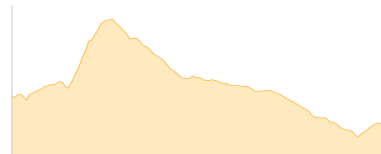
Gehzeit: **11:58 Stunden**
Aufstieg: **886 Hm**
Abstieg: **3494 Hm**

Etappe 1

Kölner Hütte - Tschager Joch - Vajolet-Hütte

Wandern - 482 Hm Aufstieg - 588 Hm Abstieg - **03:20** Stunden Gehzeit - 4.13 km Strecke

Kölner Hütte 2337m - Tschager Joch 2630m - Vajolet-Hütte 2243m

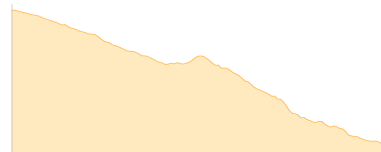


Etappe 2

Vajolet-Hütte - Grasleitenpasshütte - Schlernhaus

Wandern - 202 Hm Aufstieg - 1453 Hm Abstieg - **04:20** Stunden Gehzeit - 6.08 km Strecke

Schlernhaus 2457m - Bärenfalle 2016m - Weisslahnbad 1200m

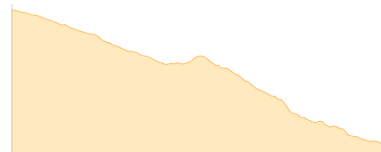


Etappe 3

Schlernhaus - Bärenfalle - Weisslahnbad

Wandern - 202 Hm Aufstieg - 1453 Hm Abstieg - **04:20** Stunden Gehzeit - 6.08 km Strecke

Schlernhaus 2457m - Bärenfalle 2016m - Weisslahnbad 1200m





Rosengarten_2016-Planung

Mögliche Unterkünfte

Kölner Hütte 2337 m, CAI, Dusche: k.A., Tel: +39 0471 612033, mobil: +39 0335 6563512, Schlafplätze: 60

Vajolet-Hütte 2243 m, SAT, Dusche: k.A., Schlafplätze: -

Schlernhaus 2457 m, CAI, Dusche: k.A., Schlafplätze: -