



Pannenbären2016

Typ: **Hufeisen**
Etappen: **8**
Länge: **41.85 km**
Zeitraum: .. - ..

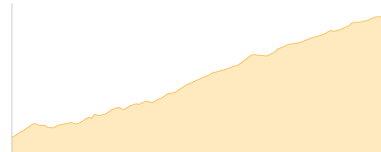
Gehzeit: **28:03 Stunden**
Aufstieg: **4249 Hm**
Abstieg: **4316 Hm**

Etappe 1

0. optional Welschnofen - Frommer

Wandern - 654 Hm Aufstieg - 99 Hm Abstieg - **03:00** Stunden Gehzeit - 4.71 km Strecke

Welschnofen 1181m - Frommer 1743m



Etappe 2

1.Frommer - Kölner Hütte

Wandern - 636 Hm Aufstieg - 14 Hm Abstieg - **02:30** Stunden Gehzeit - 2.75 km Strecke

Frommer 1743m - Kölner Hütte 2337m



Etappe 3

2.Kölner Hütte nach Rotwandhütte

Wandern - 785 Hm Aufstieg - 845 Hm Abstieg - **04:50** Stunden Gehzeit - 4.33 km Strecke

Kölner Hütte 2337m - Rotwandhütte 2283m

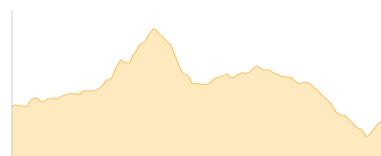


Etappe 4

3.Rotwandhütte - Vajolet-Hütte

Wandern - 507 Hm Aufstieg - 553 Hm Abstieg - **03:35** Stunden Gehzeit - 6.03 km Strecke

Rotwandhütte 2283m - Vajolet-Hütte 2243m



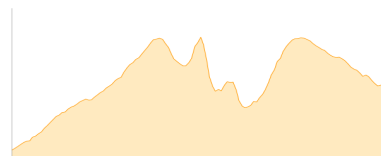
Etappe 5: Ruhetag

Etappe 6

4. Vajolet-Hütte - Tierser Alpl

Wandern - 770 Hm Aufstieg - 558 Hm Abstieg - **04:25** Stunden Gehzeit - 5.74 km Strecke

Vajolet-Hütte 2243m - Tierser Alpl 2440m





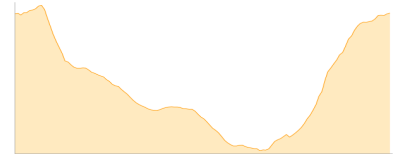
Pannenbären2016

Etappe 7

5. Tierser Alpl - Saltner Hütte - Schlernhaus

Wandern - 735 Hm Aufstieg - 733 Hm Abstieg - **05:20** Stunden Gehzeit - 10.95 km Strecke

Tierser Alpl 2440m - Saltner Hütte 1657m - Schlernhaus 2457m



Etappe 8

6. Schlernhaus - St- Zyprian

Wandern - 162 Hm Aufstieg - 1514 Hm Abstieg - **04:30** Stunden Gehzeit - 7.33 km Strecke

Schlernhaus 2457m - St. Zyprian 1093m





Pannenbären2016

Mögliche Unterkünfte

Frommer 1743 m, AV: k.A., Dusche: k.A., Schlafplätze: -

Kölner Hütte 2337 m, CAI, Dusche: k.A., Tel: +39 0471 612033, mobil: +39 0335 6563512, Schlafplätze: 60

Rotwandhütte 2283 m, SAT, Dusche: k.A., Schlafplätze: 62

Vajolet-Hütte 2243 m, SAT, Dusche: k.A., Schlafplätze: -

Tierser Alpl 2440 m, privat, Dusche: k.A., Schlafplätze: -

Saltner Hütte 1657 m, AV: k.A., Dusche: k.A., Schlafplätze: -

Schlernhaus 2457 m, CAI, Dusche: k.A., Schlafplätze: -