



Verwall Runde 2016 Teil 1

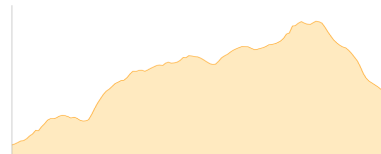
Typ:	Hufeisen	Gehzeit:	13:30 Stunden
Etappen:	3	Aufstieg:	1957 Hm
Länge:	32.3 km	Abstieg:	2422 Hm
Zeitraum:	10.07.2016 - 12.07.2016		

Etappe 1 10.07.2016 Sonntag

St. Christoph - Östlicher Maroikopf - Westlicher Maroikopf - Kaltenberghütte

Wandern **T3** - 903 Hm Aufstieg - 600 Hm Abstieg - **04:30** Stunden Gehzeit - 10.65 km Strecke

St. Christoph am Arlberg 1765m - Östlicher Maroikopf 2529m - Westlicher Maroikopf 2522m - Alpenkopf 2311m - Kaltenberghütte 2089m

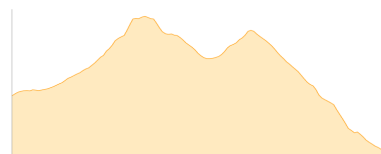


Etappe 2 11.07.2016 Montag

Kaltenberghütte - Krachelspitze - Kaltenbergsee - Gstansjoch - Konstanzer Hütte

Wandern **T4** - 825 Hm Aufstieg - 1214 Hm Abstieg - **06:00** Stunden Gehzeit - 10.4 km Strecke

Kaltenberghütte 2089m - Krachelspitze 2686m - Kaltenbergsee 2506m - Gstansjoch 2573m - Konstanzer Hütte 1688m

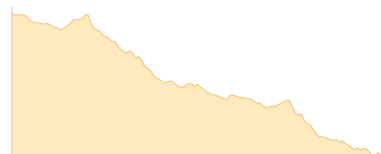


Etappe 3 12.07.2016 Dienstag

Konstanzer Hütte - St. Anton

Wandern **T2** - 229 Hm Aufstieg - 608 Hm Abstieg - **03:00** Stunden Gehzeit - 11.25 km Strecke

Konstanzer Hütte 1688m - St. Anton [T] 1284m





Verwall Runde 2016 Teil 1

Mögliche Unterkünfte

Kaltenberghütte 2089 m, DAV, Dusche: ja, Tel: +43 5582 790, mobil: +49 7121 340860, Schlafplätze: 55

Konstanzer Hütte 1688 m, DAV, Dusche: ja, Tel: +43664 73621816, mobil: +43 664 73844 682, Schlafplätze: 73

Persönliche Anmerkungen

Abstieg ins Tal an Tag 3 wegen sehr schlechter Wetterprognose für die nächsten Tage.