



# Wacker 2016

Typ:  
Etappen: **5**  
Länge: **37.85 km**  
Zeitraum: .. - ..


Gehzeit: **23:37 Stunden**  
Aufstieg: **3656 Hm**  
Abstieg: **3253 Hm**

## Etappe 1

### Bad Moos - Talschlusshütte

Wandern - 176 Hm Aufstieg - 6 Hm Abstieg - **01:20** Stunden Gehzeit - 3.99 km Strecke

Bad Moos 1355m - Talschlusshütte 1548m

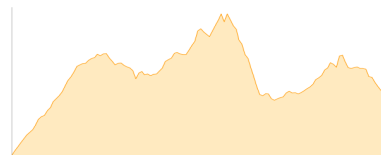


## Etappe 2

### Zsigmondy-Hütte - Oberbachernjoch - Gamsscharte -I- - Paternkofel - ... - Dreizinnenhütte

Wandern - 890 Hm Aufstieg - 698 Hm Abstieg - **05:25** Stunden Gehzeit - 8.72 km Strecke

Zsigmondy-Hütte 2224m - Oberbachernjoch 2519m - Gamsscharte (I) 2650m - Paternkofel 2744m - Dreizinnenhütte 2405m - Toblinger Knoten 2617m - Sextner Stein 2539m - Dreizinnenhütte 2405m



## Etappe 3

### Talschlusshütte - Elferscharte - Alpinisteig - Zsigmondy-Hütte

Wandern - 1553 Hm Aufstieg - 867 Hm Abstieg - **08:00** Stunden Gehzeit - 8.54 km Strecke

Talschlusshütte 1548m - Elferscharte 2595m - Äußeres Loch, Alpinisteig (B/C) 2380m - Zsigmondy-Hütte 2224m



## Etappe 4

### Dreizinnenhütte - Langalm - Zinnenkuppen-Pass - Rifugio Auronzo - ... - Rifugio Fonda Savio

Wandern - 658 Hm Aufstieg - 698 Hm Abstieg - **04:55** Stunden Gehzeit - 10.47 km Strecke

Dreizinnenhütte 2405m - Langalm 2235m - Zinnenkuppen-Pass 2315m - Rifugio Auronzo 2320m - Monte Campedelle 2346m - Rifugio Fonda-Savio 2367m

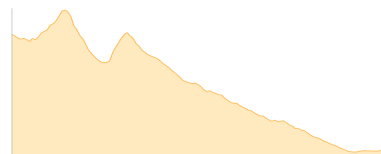


## Etappe 5

### Rifugio Fonda Savio - Col de Varda - Sport Hotel Misurina

Wandern - 379 Hm Aufstieg - 984 Hm Abstieg - **04:00** Stunden Gehzeit - 6.12 km Strecke

Rifugio Fonda-Savio 2367m - Col de Varda 2106m - Sport Hotel Misurina 1751m





## Mögliche Unterkünfte

Talschlusshütte 1548 m, privat, Dusche: k.A., Schlafplätze: -

Zsigmondy-Hütte 2224 m, AV: k.A., Dusche: k.A., Tel: +39 0474 710358, Schlafplätze: 75

Dreizinnenhütte 2405 m, CAI, Dusche: ja, Tel: +39 0474 972002, Schlafplätze: -

Rifugio Auronzo 2320 m, CAI, Dusche: k.A., Schlafplätze: -

Rifugio Fonda-Savio 2367 m, AV: k.A., Dusche: k.A., Schlafplätze: -

Sport Hotel Misurina 1751 m, AV: k.A., Dusche: k.A., Schlafplätze: -

## Persönliche Anmerkungen

+ Via Ferrata @ Fonda Savio zum Merlone